



YTONG

silka

multipor[®]

Pravilnik o prostornim planovima

(NN 152/23; stupa na snagu 1.1.2024.)

Thorium Academy je online servis za stručna usavršavanja inženjera odobrena od strane MPGI.

Stručna usavršavanja se ne odvijaju na određeni dan i datum, već su **trajno dostupna za pohadanje**.

Pohađanjem stručnih usavršavanja možete ispuniti obaveze propisane Pravilnikom.

Dostupna su stručna usavršavanja za:

- ovlaštene arhitekta, ovlaštene inženjere građevinarstva, strojarstva i elektrotehnike.
- energetske certifikatore

Informacije: thorium.software@gmail.com

SADRŽAJ:

I. UVODNE ODREDBE	5
Predmet Pravilnika	5
Članak 1.	5
Primjena Pravilnika.....	5
Članak 2.	5
Sastavni dijelovi i prilozi Pravilnika.....	5
Članak 3.	5
II. POJMOVNIK PROSTORNOG UREĐENJA.....	6
Pojmovi.....	6
Članak 4.	6
III. SADRŽAJ NAMJENA I NAČIN PROPISIVANJA UVJETA PROVEDBE ZAHVATA U PROSTORU	11
Članak 5.	11
Namjena prostora	12
članak 6.....	12
Pravila provedbe zahvata u prostoru	12
članak 7.....	12
Članak 8.	12
Oblik i veličina građevne čestice i/ili obuhvata zahvata u prostoru.....	13
Članak 9.	13
Namjena pojedinih građevina na građevnoj čestici ili unutar obuhvata zahvata u prostoru	13
Članak 10.	13
Smještaj jedne ili više građevina na građevnoj čestici i/ili unutar obuhvata zahvata u prostoru.....	14
Članak 11.	14
Izgrađenost građevne čestice, iskoristivost građevne čestice, građevinska (bruto) površina građevina.....	14
Članak 12.	14
Visina i broj etaža građevine	14
Članak 13.	14
Veličina građevine koja nije zgrada	15
Članak 14.	15
Uvjeti za oblikovanje građevine	15
Članak 15.	15
Uvjeti za uređenje građevne čestice, odnosno obuhvata zahvata u prostoru.....	15
Članak 16.	15
Uvjeti za nesmetan pristup, kretanje, boravak i rad osoba smanjene pokretljivosti.....	15
Članak 17.	15
Način i uvjeti priključenja građevne čestice, odnosno građevine na prometnu površinu i drugu infrastrukturu	16
Članak 18.	16

Uvjeti za rekonstrukciju ili uklanjanje postojeće građevine.....	16
Članak 19.	16
Pravila provedbe za pomoćne građevine.....	16
Članak 20.	16
Pravila provedbe za prateće građevine druge namjene	16
Članak 21.	16
Posebni uvjeti	16
članak 22.....	16
Posebne mjere.....	17
članak 23.....	17
IV. SADRŽAJ PROSTORNIH PLANOVA	17
Članak 24.	17
Državni plan prostornog razvoja	18
Članak 25.	18
Prostorni plan područja posebnih obilježja.....	19
Članak 26.	19
Prostorni plan županije	20
Članak 27.	20
Prostorni plan Grada Zagreba	22
Članak 28.	22
Prostorni plan uređenja grada, odnosno općine.....	23
Članak 29.	23
Generalni urbanistički plan.....	24
Članak 30.	24
Urbanistički plan uređenja	25
Članak 32.	26
Obrazloženje prostornog plana.....	26
Članak 33.	26
V. PROSTORNI POKAZATELJI.....	27
Članak 34.	27
Iskaz površina	27
Članak 35.	27
Prostorni pokazatelji za planiranu gustoću stanovanja i planiranu gustoću stanovništva.....	27
Članak 36.	27
Prostorni pokazatelji za planiranu gustoću izgrađenosti	28
Članak 37.	28
VI. PROSTORNI STANDARDI I KRITERIJI ZA PLANIRANJE.....	28
Članak 38.	28
Članak 39.	28
Članak 40.	29
Članak 41.	29

Članak 42.	30
Članak 43.	30
Članak 44.	30
Članak 45.	31
VII. MJERILA KARTOGRAFSKIH PRIKAZA PROSTORNIH PLANOVA	31
Članak 46.	31
VIII. STANDARD ELABORATA PROSTORNIH PLANOVA I ELEKTRONIČKI STANDARD PROSTORNIH PLANOVA	31
Članak 47.	31
Članak 48.	31
Članak 49.	32
Članak 50.	32
Članak 51.	32
Članak 52.	32
Izvornik i ovjera prostornog plana	32
Članak 53.	32
Članak 54.	33
Digitalni elaborat prostornog plana	33
Članak 55.	33
Analogni oblik prostornog plana	33
Članak 56.	33
Izvoz iz izvornika prostornog plana	33
Članak 57.	33
IX. PRIJELAZNE I ZAVRŠNE ODREDBE	33
Članak 58.	33
Članak 59.	34
Članak 60.	34
PRILOG 1.	35
PREGLED PROSTORNIH TEMA	35
PRILOG 2.	77
SADRŽAJ NAMJENA PROSTORA	77
PRILOG 3.	124
RELACIJSKE TABLICE	124
PRILOG 4.	126
KARTOGRAFSKI PRIKAZI	126

I. UVODNE ODREDBE

Predmet Pravilnika

Članak 1.

Ovim se Pravilnikom propisuje pojmovnik prostornog uređenja, sadržaj namjena, način propisivanja uvjeta provedbe zahvata u prostoru, sadržaj prostornih planova, prostorni pokazatelji, prostorni standardi, mjerila kartografskih prikaza prostornih planova, standard elaborata prostornih planova i elektronički standard prostornih planova.

Primjena Pravilnika

Članak 2.

- (1)** Ovaj se Pravilnik primjenjuje u postupku izrade i donošenja svih vrsta prostornih planova određenih zakonom kojim se uređuje prostorno uređenje.
- (2)** Ovaj se Pravilnik na odgovarajući način primjenjuje u postupku izrade i donošenja izmjene i dopune prostornih planova iz stavka 1. ovoga članka.
- (3)** Ovaj se Pravilnik primjenjuje i na postupke transformacije prostornih planova izrađenih u skladu s pravnim pravilima Pravilnika o sadržaju, mjerilima kartografskih prikaza, obveznim prostornim pokazateljima i standardu elaborata prostornih planova (»Narodne novine«, broj 106/98, 39/04, 45/04 i 163/04), pri čemu transformirani prostorni plan ne mora sadržavati sve elemente propisane ovim Pravilnikom, ukoliko ti elementi nisu obrađeni u prostornom planu koji se transformira.
- (4)** Način primjene ovoga Pravilnika u postupku transformacije prostornih planova određen je na način da se primjenjuju sve teme bez obzira na značaj teme (državni, područni/regionalni, lokalni) određen ovim Pravilnikom.
- (5)** Postupak transformacije se ne primjenjuje na prostorne planove koji nisu usklađeni s prostornim planom više razine i/ili šireg područja.

Sastavni dijelovi i prilozi Pravilnika

Članak 3.

- (1)** Sastavni dijelovi ovoga Pravilnika su:
1. Prilog I. – Pregled prostornih tema
 2. Prilog II. – Sadržaj namjena prostora
 3. Prilog III. – Relacijske tablice
 4. Prilog IV. – Kartografski prikazi.
- (2)** Opisi i pravila propisani i prikazani u priložima iz stavka 1. ovoga članka ugrađeni su na odgovarajući način u module Informacijskog sustava prostornog uređenja ePlanovi i ePlanovi Editor.

II. POJMOVNIK PROSTORNOG UREĐENJA

Pojmovi

Članak 4.

(1) Pojedini pojmovi u smislu ovoga Pravilnika i prostornih planova, koji se izrađuju i donose u skladu s ovim Pravilnikom, imaju sljedeće značenje:

1. Osnovni pojmovi

- *koridor* je obuhvat područja posebnih uvjeta (ograničenja) određen prostornim planom unutar kojeg se smješta građevina za koju još nije određen točan prostorni položaj, pri čemu se koridor može odrediti za gradnju nove ili rekonstrukciju postojeće građevine
- *zaštitni prostor* je obuhvat područja posebnih uvjeta postojećih građevina infrastrukturnih sustava u kojemu su u svrhu njihove zaštite ili zaštite okolnih građevina i površina, prostornim planom ili posebnim propisom nadležnog tijela propisana ograničenja ili je posebnim propisom nadležnog tijela propisana obveza utvrđivanja posebnih uvjeta u provedbi prostornog plana
- *interpolacija* je gradnja zgrade u pretežito izgrađenom uličnom potezu, na građevnoj čestici smještenoj između dvije već izgrađene, odnosno uređene građevne čestice, uključivo i uglovna građevna čestica
- *regulacijska linija* je linija koja razgraničava prometnu površinu od površina drugih namjena
- *građevinski pravac* je pravac, odnosno linija kojom se određuje minimalna udaljenost pročelja građevine od regulacijske linije
- *obvezni građevinski pravac* je pravac, odnosno linija na kojoj se obvezno smješta pretežiti dio pročelja građevine pri čemu ostali dio pročelja građevine ne smije odstupati za više od 10 % od propisane minimalne udaljenosti građevinskog pravca od regulacijske linije
- *namjena prostora, površine, zemljišta, odnosno građevine* je određena zakonom kojim se uređuje prostorno uređenje
- *primarna namjena* je jedna ili više osnovnih namjena prostora, površine, zemljišta, odnosno građevine određena prostornim planom na način propisan ovim Pravilnikom
- *sekundarna namjena* je jedna ili više pratećih namjena primarnoj namjeni određena prostornim planom na način propisan ovim Pravilnikom, koja se ne može planirati niti graditi bez i prije primarne namjene prostora i udio kojih ne može iznositi više od 35 % ukupne građevinske (bruto) površine na čestici, ne može se planirati na samostalnoj građevnoj čestici, niti se za istu može odrediti obuhvat zahvata
- *prateća namjena* na području pojedinih primarnih namjena je namjena koja se može smjestiti na zasebnoj građevnoj čestici ili se smatra sekundarnom namjenom
- *glavna građevina* je osnovna građevina na građevnoj čestici čija je namjena u skladu s primarnom namjenom prostora, odnosno površine
- *postojeća građevina* je građevina izgrađena na temelju građevinske dozvole ili drugog odgovarajućeg akta kojim se odobrava građenje i svaka druga građevina koja je prema posebnom zakonu s njom izjednačena
- *pomoćna građevina* je građevina koja se gradi na građevnoj čestici glavne građevine, čija namjena upotpunjuje namjenu glavne građevine i/ili služi uporabi glavne građevine
- *prateća građevina druge namjene* je građevina koja se gradi isključivo na građevnoj čestici glavne građevine, a određena je kao sekundarna namjena prostornim planom

- *prirodni teren* je neuređeni i/ili hortikulturno uređeni dio građevne čestice, bez podzemne gradnje, bez nadzemne gradnje, bez natkrivanja, bez parkiranja, bez bazena, bez teniskih igrališta i sl., a temeljna mu je svrha osiguravanje prirodne upojne površine s ciljem ublažavanja posljedica, odnosno prilagodba klimatskim promjenama
- *zelene površine* su javne zelene površine i zaštitne zelene površine, ako ovim Pravilnikom nije drugačije propisano
- *javne zelene površine* su javni parkovi (perivoji), gradske park-šume, dječja igrališta, vrtovi (botanički, zoološki i sl.)
- *zaštitna zelena površina* je prirodna površina i/ili površina oblikovana radi potrebe zaštite (okolija, reljefa, nestabilnih padina, od erozija, voda, potočnih dolina, od buke, klimatskih promjena i sl.), a obuhvaćaju i zaštitne zelene površine uz infrastrukturne građevine i ostale kultivirane zelene površine
- *smještajne jedinice koje nisu povezane s tlom na čvrsti način* su jedinice koje se postavljaju u sklopu jedinstvene funkcionalne cjeline ugostiteljsko-turističke namjene i za čije postavljanje nije potrebna građevinska dozvola
- prema ovom Pravilniku kampom se ne smatra pružanje usluge smještaja u domaćinstvu na smještajnim jedinicama na otvorenom prostoru – usluge kampiranja u domaćinstvu određene posebnim propisom
- *odmorište za kamp prikolice i autodomove (kampere)* je parkiralište koje je opremljeno da zadovolji specifične zahtjeve vozila za kampiranje u prolazu
- *hotel* je građevina jedinstvene funkcionalne cjeline ugostiteljsko-turističke namjene koja se planira i gradi u građevinskom području naselja (hotel baština, difuzni hotel, hotel (s depandansom), aparthotel (s depandansom), pansion, integralni hotel, lječilišne vrste (s depandansom), hotel posebnog standarda (s depandansom)) ili u izdvojenom građevinskom području izvan naselja (hotel (s depandansom), lječilišne vrste (s depandansom), hotel posebnog standarda (s depandansom))
- *turističko naselje* je jedinstvena funkcionalna cjelina ugostiteljsko-turističke namjene u sklopu koje je moguće planirati hotel (s depandansom), lječilišne vrste (s depandansom), hotel posebnog standarda (s depandansom), vrsta smještajne građevine vile, s pratećim sadržajima
- *adrenalinski park* je posebna vrsta zabavnog parka namijenjenog rekreaciji i zabavi, a uređen je na otvorenom i opremljen spravama (npr. viseći mostovi, mreže, užad, poligoni s preprekama, koloture, zidovi za slobodno penjanje, poligoni za paintball, zip line, spuštalice i slična nepokretna ili prijenosna oprema projektirana isključivo za rekreaciju i zabavu, a ne kao sredstvo za prijevoz osoba)
- *zabavni park* je jedinstvena funkcionalna cjelina s uređenim i ograđenim otvorenim i zatvorenim prostorima i građevinama, opremljenim zabavnim sadržajima i atrakcijama, a može biti organiziran i kao tematski park
- *krajobraz*, odnosno *krajolik* je određeno područje, percipirano od čovjeka, čiji je karakter rezultat međusobnog djelovanja prirodnih i/ili ljudskih čimbenika
- *vidikovac* je mjesto posebno uređeno za promatranje krajobraz
- *zona ekspozicije* je područje određeno prostornim planom, koje okružuje kulturno dobro i za koje se prostornim planom određuju smjernice zaštite, odnosno uvjeti ili zabrana gradnje i/ili uređenja u svrhu sprječavanja negativnog utjecaja na osobite vrijednosti kulturnog dobra
- *zona posjetiteljske infrastrukture* je zona organiziranog posjeta turista, odnosno prostorna cjelina namijenjena uređenju površina i gradnji građevina za potrebe posjećivanja i upravljanja zaštićenim područjem

- *zona tradicijske izgradnje* je područje tradicijskih naseobina i/ili građevina izvan građevinskih područja usko povezanih s kontinuiranim povijesnim gospodarskim korištenjem poljoprivrednih površina i mora (ribarstvo, stočarstvo, poljodjelstvo i maslinarstvo)
- *površina unutarnjih voda* je svaka prirodna ili umjetna vodena površina na kopnu, koja je stalno ili povremeno pod vodom (vodotok, izvorište, jezero, lokva, akumulacija, ribnjak, te retencija, kanal i inundacija)
- *površina infrastrukture* je površina namijenjena gradnji i uređenju infrastrukturnih sustava (prometnog, komunikacijskog, energetskog i vodnogospodarskog)
- *manja infrastrukturna građevina* je građevina i/ili uređaj infrastrukture u distribucijskoj mreži (npr. trafostanica 10(20)/0,4kV, crpna i prepumpna stanica ili slična građevina koja je dio distribucijske mreže infrastrukturnog sustava) koja se može graditi i postavljati na prostorima, odnosno površinama svih namjena određenim prostornim planom, a u skladu s tehnološkim potrebama
- *prometni sustav* su površine namijenjene gradnji i uređenju cestovnog, željezničkog, pomorskog, riječnog (jezerskog), zračnog, biciklističkog i pješačkog prometa
- *cesta državnog značaja* je cesta koja čini sustav cestovnog prometa državnog značaja
- *cesta područnog (regionalnog) značaja* je cesta koja čini sustav cestovnog prometa područnog (regionalnog) značaja
- *cesta lokalnog značaja* je cesta koja čini dio sustava cestovnog prometa lokalnog značaja i određuju se prostornim planom uređenja grada, odnosno općine
- *cesta* je infrastrukturna površina, odnosno građevina koja se u prostornom planu određuje građevnom česticom (cestovnim zemljištem), trasom ili koridorom
- *staze* su pješačke, biciklističke, konjičke i slične staze, izuzev staza za motorna vozila
- *željeznička pruga* je infrastrukturna površina, odnosno građevina koja se u prostornom planu određuje građevnom česticom (pružnim pojasom), trasom ili koridorom
- *željeznička pruga za posebni promet* je posebna vrsta željezničke pruge u odnosu na njegovu specifičnu namjenu (željeznički industrijski kolosijek, turistički kolosijek, željeznički kolosijek u morskoj luci, luci unutarnjih voda ili u robnom terminalu i dr.)
- *luka* je površina određena prostornim planom u sustavu pomorskog ili riječnog prometa, odnosno prometa na unutarnjim vodama, koja obuhvaća izgrađeni i uređeni, odnosno planiran za gradnju, kopneni dio obale i pripadajući akvatorij i namijenjena je lučkim djelatnostima
- *privezište* je građevina (primjerice ponton, gat, mol, riva) namijenjena za privez plovila na moru:
 - a) uz izdvojeno građevinsko područje izvan naselja ugostiteljsko-turističke namjene (ponton, gat, mol) odnosno u sklopu tog izdvojenog građevinskog područja izvan naselja ukoliko se planira kopneni dio privezišta – riva
 - b) u svrhu akvakulture
 - c) u svrhu priveza na nenaseljene otoke i otočiće
- *urbano područje* je građevinsko područje naselja, u pravilu, centralnog središnjeg naselja administrativne jedinice koja ima status grada po posebnom propisu.

2. Građevine prema namjeni

- *građevina stambene namjene* je zgrada namijenjena stalnom i povremenom stanovanju (tipologije propisane prostornim planom u odnosu na broj stanova, katnost, oblikovanje i sl.)
- *građevina stambeno-poslovne namjene* je zgrada namijenjena stalnom i povremenom stanovanju i obavljanju djelatnosti sukladno prostornom planu čiji sadržaji, razinom buke

i emisijom u okoliš sukladno posebnim propisima, ne smetaju okolini i ne umanjuju uvjete stanovanja, rada i boravka na odnosnoj i susjednim građevnim česticama i smatra se građevinom mješovite namjene

- *građevina javne i društvene namjene* određena je zakonom kojim se uređuje prostorno uređenje i uključuje smještaj i pratećih namjena sukladno Prilogu II. ovoga Pravilnika
- *građevina proizvodne namjene* je građevina gospodarske namjene namijenjena obavljanju industrijskih, obrtničkih i/ili poljoprivrednih (prerađivačkih) djelatnosti te ostalih proizvodnih djelatnosti, uključujući i prateće namjene sukladno Prilogu II. ovoga Pravilnika
- *građevina poljoprivredne namjene* je gospodarska građevina namijenjena obavljanju poljoprivredne proizvodnje:
 - d) građevina za uzgoj životinja
 - e) građevina u funkciji ratarske proizvodnje, vinogradarstva, maslinarstva, uzgoja i prerade biljaka (voća, povrća, cvijeća, ljekovitog bilja i dr.), algi i gljiva
 - f) pomoćna građevina u sklopu poljoprivrednih gospodarstava i
 - g) ostale građevine u funkciji poljoprivredne proizvodnje
- *građevina poslovne namjene* je građevina namijenjena obavljanju uredskih, servisnih, uslužnih (uključujući i ugostiteljskih), trgovačkih i ostalih poslovnih djelatnosti, uključujući i prateće namjene sukladno Prilogu II. ovoga Pravilnika
- *građevina komunalno-servisne namjene* je poslovna građevina komunalnih poduzeća s odgovarajućim površinama, radionicama, spremištima i prostorima deponija (npr. soli za posipanje prometnica) za potrebe komunalnih poduzeća, te reciklažna dvorišta namijenjena odvojenom prikupljanju i privremenom skladištenju manjih količina posebnih vrsta otpada sukladno posebnom propisu, reciklažna dvorišta za građevni otpad u svrhu obavljanja djelatnosti sakupljanja, oporabe i zbrinjavanja građevnog otpada i građevine namijenjene razvrstavanju, mehaničkoj obradi i privremenom skladištenju građevnog otpada, te građevine za potrebe zbrinjavanja životinja
- *građevina ugostiteljsko-turističke namjene* je građevina namijenjena obavljanju gospodarskih djelatnosti ugostiteljstva i turizma (usluge smještaja, prehrane, pića i napitaka) sukladno posebnim propisima, uključujući i prateće namjene sukladno Prilogu II. ovoga Pravilnika
- *ugostiteljski sadržaji* podrazumijevaju zgrade bez smještaja, odnosno poslovnu uslužnu namjenu (restorane, barove i sl.)
- *građevina mješovite namjene* je građevina unutar koje se uz primarne planira i jedna ili više sekundarnih namjena u skladu s ovim Pravilnikom
- *infrastruktura* je pojam određen zakonom kojim se uređuje prostorno uređenje
- *građevina sportsko-rekreacijske namjene* je građevina namijenjena sportskim i rekreacijskim aktivnostima, uključujući i prateće namjene sukladno Prilogu II. ovoga Pravilnika
- *prostori/građevine za boravak osoblja/zaposlenih* su prostori/građevine u sklopu odabrane primarne namjene, a koji se ne uračunavaju u smještajni kapacitet određen prostornim planom, smještaju iza glavne građevine, a ne manje od 100 m od obalne crte i gdje ne postoji ugroza za zdravlje osoblja i zaposlenih za vrijeme boravka (buka, zagađenje zraka i sl. prema posebnim propisima).

3. Dijelovi i etaže zgrade

- *etaža* je prostor podruma, suterena, prizemlja, kata, uvučenog kata ili potkrovlja
- *nadzemna etaža* je suteran, prizemlje, kat, uvučeni kat i potkrovlje

- *podzemna etaža* je podrum
- *podrum (Po)* je dio zgrade, odnosno građevine koji je potpuno ukopan ili je ukopan više od 50 % svoga obujma u konačno uređeni teren
- *suteren (S)* je dio zgrade, odnosno građevine koji je ukopan do 50 % svoga obujma u konačno uređeni teren
- *prizemlje (P)* je dio zgrade, odnosno građevine čija se razina završne plohe konstrukcije pada nalazi na koti konačno uređenog terena ili najviše 1,5 m iznad najniže kote konačno uređenog terena ili dio zgrade koji se nalazi iznad podruma i/ili suterena
- *kat (K)* je dio zgrade, odnosno građevine koji se nalazi iznad prizemlja
- *uvučeni kat (Uk)* je najviša etaža zgrade, odnosno građevine oblikovana ravnim krovom čiji zatvoreni ili natkriveni dio iznosi najviše 75 % površine dobivene vertikalnom projekcijom svih zatvorenih nadzemnih dijelova zgrade, odnosno građevine, uvučen obvezno s ulične strane
- *potkrovlje (Pk)* je dio zgrade, odnosno građevine koji se nalazi iznad suterena, prizemlja ili zadnjega kata i neposredno ispod kosog ili zaobljenog krova, čija visina nadozida nije viša od 1,2 m mjereno od gornje kote međukatne konstrukcije, uz uvjet da se nagib krova zajedno s visinom sljemena obvezno propisuje u prostornom planu ovisno o lokacijskim uvjetima
- *galerija* je prostor unutar jedne samostalne uporabne cjeline (stan, poslovni prostor, garaža i sl.) i/ili funkcionalne jedinice (hotelska soba, apartman i sl.) odvojen zasebnim podom unutar etaže, a njezina površina ne smije biti veća od 75 % neto površine te etaže
- *tehnička etaža* je prostor zgrade, odnosno građevine namijenjen isključivo smještaju i razvodu instalacija i/ili koji nije namijenjen boravku ljudi, odnosno smještaju životinja, biljaka i stvari
- *balkon* je vanjski dio etaže zgrade, odnosno građevine otvoren s najmanje dvije svoje strane, a koji može biti u ravnini dviju susjednih pročelja te dijelom ili u potpunosti istaknut izvan ravnina pročelja zgrade/građevine
- *lođa* je vanjski dio etaže zgrade, odnosno građevine otvoren jednom svojom stranom
- *terasa* je otvoreni vanjski dio zgrade, odnosno građevine koji se nalazi uz ili na toj zgradi/građevini
- *krovovi* građevina su: kosi krovovi (jednostrešni, dvostrešni, višestrešni), ravni krovovi (nagiba do 6 %), zaobljeni krovovi, krovovi nepravilnih geometrijskih oblika ili kombinacija navedenih
- *krovná kućica* je dio krovne konstrukcije potkrovlja, odnosno krovni istak, s otvorom istaknut iznad ravnine krovne plohe
- *istak pročelja* je zatvoreni unutarnji dio etaže kata istaknut u odnosu na ravninu pročelja zgrade/građevine.

4. Zgrade prema smještaju na građevnoj čestici

- *slobodnostojeća zgrada* je zgrada koja je sa svih strana odmaknuta od granica građevne čestice ili koja je sa svih strana odmaknuta od granica građevne čestice osim od regulacijske linije na kojoj je izgrađena
- *poluugrađena zgrada* je zgrada kojoj se jedna bočna strana nalazi na granici građevne čestice, a s drugih strana ima neizgrađen prostor (vlastitu građevnu česticu ili javnu površinu)
- *ugrađena zgrada* je zgrada kojoj se dvije bočne strane nalaze na granicama građevne čestice, a s drugih strana ima neizgrađen prostor (vlastitu građevnu česticu ili javnu površinu)

- *dvojna zgrada* se sastoji od dvije zasebne poluugrađene zgrade koje se naslanjaju jedna na drugu
- *niz* je sklop zgrada na tri ili više građevne čestice u nizu na kojima su krajnje poluugrađene zgrade, a između njih jedna ili više ugrađenih zgrada
- *uglovnica* je zgrada izgrađena na građevnoj čestici s najmanje dvije regulacijske linije, odnosno koja se nalazi na raskrižju ulica ili ulice, trga ili parka, a graniči s ulicom, trgom ili parkom s najmanje dvije strane.

5. Prostorni pokazatelji

- *koeficijent izgrađenosti (kig)* je odnos površine zemljišta pod građevinama i površine građevne čestice
- *koeficijent iskoristivosti (kis)* je odnos građevinske (bruto) površine svih građevina na građevnoj čestici i površine građevne čestice
- *koeficijent iskoristivosti nadzemno (kispn)* je odnos građevinske (bruto) površine nadzemnih etaža svih građevina na građevnoj čestici i površine građevne čestice
- *koeficijent iskoristivosti podzemno (kisp)* je odnos građevinske (bruto) površine podzemnih etaža svih građevina na građevnoj čestici i površine građevne čestice
- *zemljište pod građevinom* je vertikalna projekcija svih zatvorenih dijelova građevine na građevnu česticu, otvorenih i natkrivenih konstruktivnih dijelova građevine, osim balkona, uključujući i terase u prizemlju građevine kada su iste konstruktivni dio podzemne etaže
- *građevinska (bruto) površina (GBP)* definirana je propisom koji uređuje način izračuna građevinske (bruto) površine zgrade
- *visina pročelja (H)* je visinska razlika najniže kote konačno uređenog terena uz pročelje građevine i najviše kote gornjeg ruba stropne konstrukcije zadnjega kata, odnosno vrha nadozida potkrovlja građevine, na istom pročelju građevine
- *ukupna visina (Huk)* je visinska razlika najniže kote konačno uređenog terena uz pročelje građevine i kote njezina najvišeg dijela
- *kosi teren* je teren prosječnog nagiba većeg od 12°
- *konačno uređeni teren* je uređena površina čestice (zemljana podloga, opločenja i sl.) čija visinska kota, uz pročelje gdje se određuje visina zgrade, može biti viša maksimalno 1,5 m u odnosu na visinsku kotu terena prije gradnje, a sve u svrhu oblikovanja terena. Pod konačno uređenim terenom ne smatra se ulazna rampa najveće širine pročelja 5,0 m za podzemnu ili suterensku garažu, te vanjske stube najveće širine 1,50 m prislonjene uz građevinu za potrebe pristupa u podrumsku ili suterensku etažu.

(2) Pojmovi uporabljeni u ovom Pravilniku imaju značenje određeno propisima kojima se uređuju upravna područja prostornog uređenja i gradnje, te posebnim propisima koji su od utjecaja na prostorno uređenje i gradnju, ako ovim Pravilnikom nije propisano drukčije.

III. SADRŽAJ NAMJENA I NAČIN PROPISIVANJA UVJETA PROVEDBE ZAHVATA U PROSTORU

Članak 5.

Uvjete provedbe zahvata u prostoru, ovisno o zahvatu u prostoru, obvezno čine:

1. namjena prostora
2. pravila provedbe ili smjernice za izradu prostornih planova užih područja

3. posebni uvjeti i
4. posebne mjere.

Namjena prostora

članak 6.

(1) Namjena prostora, odnosno površine određuje se u grafičkom dijelu prostornog plana pridruživanjem površini jedne do najviše tri primarne namjene iz sloja KN-1-1 Priloga I. ovoga Pravilnika čiji su sadržaji propisani u Prilogu II. ovoga Pravilnika.

(2) U Prilogu III. ovoga Pravilnika propisane su mogućnosti spajanja dvije ili tri primarne namjene, razine korištenja primarnih namjena i planiranje primarnih namjena unutar ili izvan građevinskih područja.

(3) U sklopu određenih primarnih namjena prostora, odnosno površina moguće je u prostornom planu odabrati jednu ili više sekundarnih namjena iz sloja KN-1-2 Priloga I. ovoga Pravilnika, a sve u skladu s Prilogom III. ovoga Pravilnika.

Pravila provedbe zahvata u prostoru

članak 7.

(1) Pravila provedbe zahvata u prostoru propisuju se prostornim planom za sve zahvate u prostoru koji su određeni za neposrednu provedbu tim prostornim planom.

(2) Pravila provedbe zahvata u prostoru određuju se u grafičkom dijelu prostornog plana određivanjem područja pravila provedbe primjenom planskog znakovlja iz sloja KN-3-1 Priloga I. ovoga Pravilnika i upisom teksta u pripadajuću atributnu tablicu.

(3) Pravila provedbe zahvata u prostoru propisuju se posebno za zahvate u prostoru unutar građevinskog područja i zahvate u prostoru izvan građevinskog područja.

Članak 8.

(1) Pravilima provedbe zahvata u prostoru, ovisno o vrsti zahvata, propisuju se:

1. oblik i veličina građevne čestice i/ili obuhvat zahvata u prostoru
2. namjena pojedinih građevina na građevnoj čestici ili unutar obuhvata zahvata u prostoru
3. smještaj jedne ili više građevina na građevnoj čestici i/ili unutar obuhvata zahvata u prostoru
4. izgrađenost građevne čestice
5. iskoristivost građevne čestice
6. građevinska (bruto) površina građevina
7. visina i broj etaža građevine
8. veličina građevine koja nije zgrada
9. uvjeti za oblikovanje građevine
10. uvjeti za uređenje građevne čestice, odnosno obuhvata zahvata u prostoru
11. uvjeti za nesmetan pristup, kretanje, boravak i rad osoba smanjene pokretljivosti
12. način i uvjeti priključenja građevne čestice, odnosno građevine na prometnu površinu i drugu infrastrukturu
13. uvjeti za rekonstrukciju ili uklanjanje postojeće građevine
14. pravila provedbe za pomoćne građevine
15. pravila provedbe za prateće građevine druge namjene.

(2) Pravilima provedbe zahvata u prostoru propisuju se, kada je potrebno, odnosno obvezno s obzirom na namjenu, i ostala pravila od važnosti za provedbu zahvata u prostoru, i to:

1. broj samostalnih uporabnih cjelina (stanova, poslovnih prostora, garaža i sl.), broj kreveta/ležajeva i/ili funkcionalnih jedinica (hotelskih soba, apartmana i sl.)
2. obveza i uvjeti uklanjanja postojećih građevina
3. sanacija terena građevne čestice i/ili obveza ispitivanja tla
4. kompenzacijski uvjeti
5. uvjeti iskorištavanja obnovljivih izvora energije
6. redoslijed (faze) građenja određenih građevina ili njihovih etapa
7. površina kopnenog i morskog, odnosno vodenog dijela luke, odnosno plaže, udio kopnene površine u morskog, odnosno vodenom dijelu luke, odnosno plaže i/ili postotak ili maksimalno odstupanje od postojeće obalne crte na morsku, odnosno vodenu stranu i
8. dodatni uvjeti i/ili ograničenja (npr. prostorna i vremenska raspodjela aktivnosti u morskim vodama, i dr.).

(3) Pravila provedbe prostornih planova koja obuhvaćaju zaštićene kulturno-povijesne cjeline mogu sadržavati konzervatorske smjernice, odnosno detaljne uvjete gradnje i uređenja proizašle iz konzervatorske podloge kao stručne podloge za izradu prostornog plana.

Oblik i veličina građevne čestice i/ili obuhvata zahvata u prostoru

Članak 9.

(1) Oblik građevne čestice i veličina građevne čestice određuje se propisivanjem njene najmanje i/ili najveće površine, a po potrebi i njene najmanje i najveće širine i/ili dužine.

(2) Iznimno od stavka 1. ovoga članka oblik i veličina građevne čestice za površine javne namjene određuju se u grafičkom dijelu urbanističkog plana uređenja, kao i u grafičkom dijelu prostornog plana uređenja grada, odnosno općine i generalnog urbanističkog plana kojima se uvjeti provedbe zahvata u prostoru propisuju s detaljnošću urbanističkog plana uređenja.

(3) Obuhvat zahvata u prostoru, ovisno o njegovoj vrsti, propisuje se odredbama za provedbu prostornog plana kao koridor, odnosno površina i/ili se određuje u grafičkom dijelu prostornog plana.

Namjena pojedinih građevina na građevnoj čestici

ili unutar obuhvata zahvata u prostoru

Članak 10.

(1) Namjena glavne građevine određuje se sukladno jednoj ili više planiranih primarnih namjena prostora.

(2) Namjena prateće građevine druge namjene određuje se sukladno jednoj ili više planiranih sekundarnih namjena prostora ako su dozvoljene.

(3) Pravilima provedbe zahvata u prostoru se za planirane sekundarne namjene, prema potrebi, može propisati smještaj na način da se propiše je li sekundarna namjena unutar glavne građevine primarne namjene i/ili je samostalna kao prateća građevina druge namjene, odnosno može se propisati omjer primarne i sekundarne namjene.

Smještaj jedne ili više građevina na građevnoj čestici i/ili unutar obuhvata zahvata u prostoru

Članak 11.

Smještaj jedne ili više građevina na građevnoj čestici i/ili unutar obuhvata zahvata u prostoru, ovisno o namjeni, lokaciji građevine, načinom gradnje (slobodnostojeća, poluugrađena, dvojna, ugrađena, uglovnica) i/ili drugim značajkama građevine, propisuje se s:

1. najmanjom udaljenošću građevine od granica građevne čestice i
2. građevinskim pravcem.

Izgrađenost građevne čestice, iskoristivost građevne čestice, građevinska (bruto) površina građevina

Članak 12.

(1) Za gradnju unutar građevinskog područja prostornim planom obvezno se propisuju: izgrađenost građevne čestice najvećim dopuštenim koeficijentom izgrađenosti (kig), iskoristivost građevne čestice najvećim dopuštenim koeficijentom iskoristivosti (kis) te najvećom dopuštenom građevinskom (bruto) površinom građevina.

(2) Prema potrebi, može se dodatno propisati i najveći dopušteni koeficijent iskoristivosti nadzemno (kisn), koeficijent iskoristivosti podzemno (kisp) i najmanja dopuštena građevinska (bruto) površina građevina.

(3) Za gradnju zgrada izvan građevinskog područja prostornim planom obvezno se propisuje najveća dopuštena površina zemljišta pod građevinom ako ovim Pravilnikom nije propisano drukčije.

Visina i broj etaža građevine

Članak 13.

(1) Prostornim planom obvezno se određuje najveća dopuštena visina pročelja (H) građevine, a po potrebi i njena najmanja visina.

(2) Najveća, odnosno najmanja visina propisuje se ovisno o namjeni, lokaciji i/ili drugim značajkama građevine.

(3) Kod kosog terena obvezno se određuju dvije najveće dopuštene visine pročelja (H) građevine i to mjereno od najviše i najniže kote konačno uređenog terena uz ta pročelja.

(4) Broj etaža građevine obvezno se propisuje najvećim, a po potrebi i najmanjim brojem podzemnih i nadzemnih etaža koje određena građevina može, odnosno mora imati, kao i ukupnim brojem svih etaža koje određena građevina može, odnosno mora imati.

(5) U visinu zgrade ne uračunavaju se zatvoreni dijelovi stubišnih vertikala u funkciji izlaza na ravni krov, uključivo i instalacija/kućica za kućno dizalo, niti kućna instalacijska oprema koja se postavlja na krov.

Veličina građevine koja nije zgrada

Članak 14.

Najveća, a po potrebi i najmanja veličina građevine koja se prema posebnom propisu ne smatra zgradom, propisuje se ovisno o njenoj namjeni, lokaciji i/ili drugim značajkama građevine propisivanjem dužine, širine, visine i/ili površine građevine ili na drugi odgovarajući način.

Uvjeti za oblikovanje građevine

Članak 15.

Uvjetima za oblikovanje građevina, ovisno o njenoj namjeni, lokaciji, podneblju i/ili drugim značajkama, propisuju se: tipologija, proporcije, oblici i/ili oblikovanje građevina, odnosno pojedinih dijelova građevine, građevni proizvodi i svojstva građevnih proizvoda od kojih se građevina gradi, odnosno od kojih se ne smije graditi, nagib i oblikovanje krova, mogućnost planiranja istaka preko građevinskog pravca i/ili regulacijske linije, mogućnost planiranja uvučene etaže u ovisnosti o odredbama kojima se propisuje oblikovanje (nagib) i visina krovova, mogućnost izvođenja zelenih krovova i zelenih pročelja i slično.

Uvjeti za uređenje građevne čestice, odnosno obuhvata zahvata u prostoru

Članak 16.

Uvjetima za uređenje građevne čestice, odnosno obuhvata zahvata u prostoru, ovisno o namjeni, lokaciji, podneblju i drugim značajkama građevina, propisuje se:

1. najmanji broj parkirališnih/garažnih mjesta koje je obvezno urediti, odnosno izgraditi na građevnoj čestici
2. najmanji udio prirodnog terena građevne čestice u odnosu na površinu te građevne čestice
3. osiguranje požarnih pristupa
4. oblikovno-tehnički uvjeti za gradnju ograda, internih prometnica, zaštitnih i potpornih zidova i ograda, vrtnih sjenica, nadstrešnica i drugih manjih pomoćnih građevina u funkciji primarne i sekundarne namjene, uređenja terena, odvoda oborinskih voda i sl. i
5. druga odgovarajuća pravila provedbe.

Uvjeti za nesmetan pristup, kretanje, boravak i rad osoba smanjene pokretljivosti

Članak 17.

Uvjeti za nesmetan pristup, kretanje, boravak i rad osoba smanjene pokretljivosti, propisuju se u odredbama za provedbu prostornog plana propisivanjem mjera za sprječavanje urbanističko-arhitektonskih prepreka prema posebnom propisu.

Način i uvjeti priključenja građevne čestice, odnosno građevine na prometnu površinu i drugu infrastrukturu

Članak 18.

Način i uvjeti priključenja građevne čestice, odnosno građevine na prometnu površinu i drugu infrastrukturu, ovisno o namjeni, lokaciji i drugim značajkama građevine, odnosno infrastrukture, propisuju se u odredbama za provedbu prostornog plana propisivanjem mjesta, načina i drugih tehničkih uvjeta priključenja prema posebnom propisu.

Uvjeti za rekonstrukciju ili uklanjanje postojeće građevine

Članak 19.

Uvjeti za rekonstrukciju ili uklanjanje postojeće građevine propisuju se u odredbama za provedbu prostornog plana propisivanjem pravila provedbe za rekonstrukciju postojećih i uklanjanje postojećih građevina.

Pravila provedbe za pomoćne građevine

Članak 20.

Pravila provedbe za pomoćne građevine su dodatna pravila provedbe zahvata u prostoru koja nisu obuhvaćena pravilima provedbe zahvata u prostoru iz članka 8. stavka 1. točaka 1. do 12. ovoga Pravilnika, a odnose se na specifičnost prostora, terena i namjene.

Pravila provedbe za prateće građevine druge namjene

Članak 21.

Pravila provedbe za prateće građevine druge namjene su dodatna pravila provedbe zahvata koja nisu obuhvaćena pravilima provedbe zahvata u prostoru iz članka 8. stavka 1. točaka 1. do 12. ovoga Pravilnika, a odnose se na specifičnost prostora, terena i namjene.

Posebni uvjeti

članak 22.

- (1)** Posebni uvjeti propisuju se za područja režima korištenja utvrđena prostornim planom uz postojeću ili planiranu infrastrukturu.
- (2)** Područja posebnih uvjeta određuju se u grafičkom dijelu prostornog plana određivanjem zaštitnih prostora ili koridora uz postojeću i planiranu infrastrukturu primjenom planskog znakovlja iz slojeva IS-1-1 do IS-4-4 Priloga I. ovoga Pravilnika i upisom teksta u pripadajuću atributnu tablicu.
- (3)** Posebni uvjeti proizlaze iz posebnih propisa i/ili iz zahtjeva javnopravnog tijela postavljenog prilikom izrade nacrtu prijedloga prostornog plana i/ili su propisani samim prostornim planom, a propisuju uvjete provedbe infrastrukture i/ili posebne uvjete (režime, ograničenja) u svrhu njihove zaštite odnosno zaštite okolnih građevina i površina.

Posebne mjere

članak 23.

- (1) Posebne mjere propisuju se za područja posebnih vrijednosti, područja posebnih ograničenja te područja posebnog načina korištenja.
- (2) Područja posebnih mjera određuju se u grafičkom dijelu prostornog plana određivanjem područja, zona, prostora, površine ili koridora primjenom planskog znakovlja iz slojeva ZP-1-1 do ZP-3-2 Priloga I. ovoga Pravilnika i upisom teksta u atributnu tablicu.
- (3) Posebne mjere proizlaze iz posebnih propisa i/ili iz zahtjeva javnopravnih tijela postavljenog prilikom izrade nacrtu prijedloga prostornog plana i/ili su mjere propisane samim prostornim planom.

IV. SADRŽAJ PROSTORNIH PLANOVA

Članak 24.

- (1) Prostorni plan obvezno sadrži odredbe za provedbu, grafički dio i obrazloženje.
- (2) Odredbama za provedbu prostornog plana propisuju se:
 1. pravila provedbe zahvata u prostoru
 2. smjernice za izradu prostornih planova užih područja
 3. mjere za urbanu sanaciju ili urbanu preobrazbu, ako su takve mjere potrebne i
 4. ostale odredbe koje se odnose na cijeli obuhvat prostornog plana, ako ih ima.
- (3) Uvjeti provedbe zahvata u prostoru propisuju se za:
 1. zahvate u građevinskim područjima
 2. zahvate u prostoru izvan građevinskih područja i
 3. infrastrukturu.
- (4) Smjericama za izradu prostornih planova užih područja mogu se propisati:
 1. namjena
 2. način gradnje građevina
 3. kig, kism, visina, ukupna visina, broj etaža
 4. planirana gustoća stanovanja (Gstn) (neto) i/ili planirana gustoća stanovništva (Gst) (bruto) i planirana gustoća izgrađenosti (Gizgr)
 5. planirani smještajni kapacitet (broj kreveta) i/ili planirana gustoća korištenja (broj kreveta/ha) unutar izdvojenog građevinskog područja izvan naselja ugostiteljsko-turističke namjene
 6. razina uređenosti građevnog zemljišta (infrastrukturna opremljenost, broj parkirališnih mjesta)
 7. potreba sanacije terena
 1. 8 minimalni sadržaji naselja (zgrade javne i društvene namjene, površine javne namjene, osobito zelene i rekreacijske površine) i minimalni standardi javnih površina (m²/stanovniku) – ako se radi o građevinskom području naselja
 8. mjere oblikovanja prostora
 9. mjere zaštite okoliša, prirode, kulturne baštine i zdravlja, mjere zaštite od požara, mjere spašavanja, mjere jačanja otpornosti na klimatske promjene, mjere protiv svjetlosnog onečišćenja i druge mjere
 10. obveza izrade stručnog rješenja i/ili stručnih podloga

11. postupanje s postojećim građevinama unutar obuhvata i

12. druge smjernice ovisno o posebnosti prostora i potrebama planiranih zahvata.

(5) Mjere za urbanu sanaciju, odnosno urbanu preobrazbu, propisuju se odredbama za provedbu prostornog plana povezanim s grafičkim dijelom prostornog plana.

(6) Sanacija postojećih građevina izvan građevinskog područja izvan prostora ograničenja podrazumijeva rekonstrukciju postojećih građevina u opsegu neophodnim za poboljšanje uvjeta života i rada te očuvanja okoliša i zaštite od nesreća.

(7) Pod opsegom neophodnim za poboljšanje uvjeta života i rada iz stavka 6. ovoga članka podrazumijeva se:

- obnova, sanacija i zamjena oštećenih i dotrajalih konstruktivnih i drugih dijelova građevine u postojećim gabaritima
- priključak na građevine i uređaje komunalne infrastrukture, te rekonstrukcija svih vrsta instalacija
- obnova građevina u svrhu unaprjeđenja energetske učinkovitosti, osiguranja zdravih unutarnjih klimatskih uvjeta, zaštite od požara i smanjenja rizika povezanih s pojačanom seizmičkom aktivnosti, unaprjeđenja ostalih temeljnih zahtjeva za građevinu, izgradnje parkirališta za bicikle, punionica za električna vozila, unaprjeđenja pristupačnosti osobama s invaliditetom i smanjenom pokretljivosti, primjene mjera zelene infrastrukture na zgradi (pročelje/krov) i čestici zgrade te ostalih mjera koje doprinose klimatskoj otpornosti i cilju dekarbonizacije zgrada do 2050. godine.

Državni plan prostornog razvoja

Članak 25.

(1) Odredbe za provedbu državnog plana prostornog razvoja sadrže sljedeća poglavlja:

1. Uvjeti provedbe zahvata za koje je određena namjena prostora
 - 1.1. Namjena prostora
 - 1.2. Građevinska područja
 - 1.3. Provedba prostornog plana
 - 1.3.1. Pravila provedbe zahvata
 - 1.3.2. Smjernice za izradu prostornih planova užih područja
 - 1.3.3. Mjere za urbanu sanaciju ili urbanu preobrazbu
 - 1.4. Ostale odredbe koje se odnose na cijeli obuhvat prostornog plana
2. Uvjeti provedbe zahvata infrastrukture
 - 2.1. Prometni sustav
 - 2.1.1. Cestovni promet
 - 2.1.2. Željeznički promet
 - 2.1.3. Pomorski promet
 - 2.1.4. Promet unutarnjim vodama
 - 2.1.5. Zračni promet
 - 2.2. Komunikacijski sustav
 - 2.2.1. Elektronička komunikacijska mreža
 - 2.2.2. Sustav veza, odašiljača i radara
 - 2.3. Energetski sustav
 - 2.3.1. Nafta i plin
 - 2.3.2. Elektroenergetika
 - 2.4. Vodnogospodarski sustav

- 2.4.1. Vodoopskrba i drugo korištenje voda
- 2.4.2. Otpadne i oborinske vode
- 2.4.3. Uređenje vodotoka i voda
- 2.4.4. Melioracijska odvodnja
- 3. Posebne mjere
 - 3.1. Posebne vrijednosti
 - 3.1.1. Zaštićeni dijelovi prirode
 - 3.1.2. Kulturna baština
 - 3.1.3. Krajobraz
 - 3.1.4. Ekološka mreža (Natura 2000)
 - 3.2. Posebna ograničenja
 - 3.2.1. Tlo
 - 3.2.2. Vode i more
 - 3.2.3. Područja posebnih ograničenja
 - 3.2.4. Zrak
 - 3.3. Posebni načini korištenja
 - 3.3.1. Područja posebnog načina korištenja
 - 3.3.2. Područja primjene posebnih mjera uređenja i zaštite.

(2) Grafički dio državnog plana prostornog razvoja sadrži sljedeće kartografske prikaze:

1. Karta 1.1. Namjena prostora
2. Karta 1.2. Građevinska područja
3. Karta 1.3. Provedba prostornog plana
4. Karta 2.1. Prometni sustav
5. Karta 2.2. Komunikacijski sustav
6. Karta 2.3. Energetski sustav
7. Karta 2.4. Vodnogospodarski sustav
8. Karta 3.1. Posebne vrijednosti
9. Karta 3.2. Posebna ograničenja i posebni načini korištenja.

Prostorni plan područja posebnih obilježja

Članak 26.

(1) Odredbe za provedbu prostornog plana područja posebnih obilježja sadrže sljedeća poglavlja:

1. Uvjeti provedbe zahvata za koje je određena namjena prostora
 - 1.1. Namjena prostora
 - 1.2. Građevinska područja
 - 1.3. Provedba prostornog plana
 - 1.3.1. Pravila provedbe zahvata
 - 1.3.2. Smjernice za izradu prostornih planova užih područja
 - 1.3.3. Mjere za urbanu sanaciju ili urbanu preobrazbu
 - 1.4. Ostale odredbe koje se odnose na cijeli obuhvat prostornog plana
2. Uvjeti provedbe zahvata infrastrukture
 - 2.1. Prometni sustav
 - 2.1.1. Cestovni promet
 - 2.1.2. Željeznički promet
 - 2.1.3. Pomorski promet
 - 2.1.4. Promet unutarnjim vodama

- 2.1.5. Zračni promet
 - 2.2. Komunikacijski sustav
 - 2.2.1. Elektronička komunikacijska mreža
 - 2.2.2. Sustav veza, odašiljača i radara
 - 2.3. Energetski sustav
 - 2.3.1. Nafta i plin
 - 2.3.2. Elektroenergetika
 - 2.4. Vodnogospodarski sustav
 - 2.4.1. Vodoopskrba i drugo korištenje voda
 - 2.4.2. Otpadne i oborinske vode
 - 2.4.3. Uređenje vodotoka i voda
 - 2.4.4. Melioracijska odvodnja
 - 3. Posebne mjere
 - 3.1. Posebne vrijednosti
 - 3.1.1. Zaštićeni dijelovi prirode
 - 3.1.2. Kulturna baština
 - 3.1.3. Krajobraz
 - 3.1.4. Ekološka mreža (Natura 2000)
 - 3.2. Posebna ograničenja
 - 3.2.1. Tlo
 - 3.2.2. Vode i more
 - 3.2.3. Područja posebnih ograničenja
 - 3.2.4. Zrak
 - 3.3. Posebni načini korištenja
 - 3.3.1. Područja posebnog načina korištenja
 - 3.3.2. Područja primjene posebnih mjera uređenja i zaštite.
- (2)** Grafički dio prostornog plana područja posebnih obilježja sadrži sljedeće kartografske prikaze:
- 1. Karta 1.1. Namjena prostora
 - 2. Karta 1.2. Građevinska područja
 - 3. Karta 1.3. Provedba prostornog plana
 - 4. Karta 2.1. Prometni sustav
 - 5. Karta 2.2. Komunikacijski sustav
 - 6. Karta 2.3. Energetski sustav
 - 7. Karta 2.4. Vodnogospodarski sustav
 - 8. Karta 3.1. Posebne vrijednosti
 - 9. Karta 3.2. Posebna ograničenja i posebni načini korištenja.

(3) Sadržaj Prostornog plana isključivog gospodarskog pojasa određuje se prema Direktivi 2014/89/EU Europskog parlamenta i Vijeća od 23. srpnja 2014. o uspostavi okvira za prostorno planiranje morskog područja (SL L 257, 28. 8. 2014.).

Prostorni plan županije

Članak 27.

(1) Odredbe za provedbu prostornog plana županije sadrže sljedeća poglavlja:

- 1. Uvjeti provedbe zahvata za koje je određena namjena prostora
 - 1.1. Namjena prostora
 - 1.2. Građevinska područja

- 1.3. Provedba prostornog plana
 - 1.3.1. Pravila provedbe zahvata
 - 1.3.2. Smjernice za izradu prostornih planova užih područja
 - 1.3.3. Mjere za urbanu sanaciju ili urbanu preobrazbu
 - 1.4. Ostale odredbe koje se odnose na cijeli obuhvat prostornog plana
 2. Uvjeti provedbe zahvata infrastrukture
 - 2.1. Prometni sustav
 - 2.1.1. Cestovni promet
 - 2.1.2. Željeznički promet
 - 2.1.3. Pomorski promet
 - 2.1.4. Promet unutarnjim vodama
 - 2.1.5. Zračni promet
 - 2.2. Komunikacijski sustav
 - 2.2.1. Elektronička komunikacijska mreža
 - 2.2.2. Sustav veza, odašiljača i radara
 - 2.3. Energetski sustav
 - 2.3.1. Nafta i plin
 - 2.3.2. Elektroenergetika
 - 2.4. Vodnogospodarski sustav
 - 2.4.1. Vodoopskrba i drugo korištenje voda
 - 2.4.2. Otpadne i oborinske vode
 - 2.4.3. Uređenje vodotoka i voda
 - 2.4.4. Melioracijska odvodnja
 3. Posebne mjere
 - 3.1. Posebne vrijednosti
 - 3.1.1. Zaštićeni dijelovi prirode
 - 3.1.2. Kulturna baština
 - 3.1.3. Krajobraz
 - 3.1.4. Ekološka mreža (Natura 2000)
 - 3.2. Posebna ograničenja
 - 3.2.1. Tlo
 - 3.2.2. Vode i more
 - 3.2.3. Područja posebnih ograničenja
 - 3.2.4. Zrak
 - 3.3. Posebni načini korištenja
 - 3.3.1. Područja posebnog načina korištenja
 - 3.3.2. Područja primjene posebnih mjera uređenja i zaštite.
- (2) Grafički dio prostornog plana županije sadrži sljedeće kartografske prikaze:**
1. Karta 1.1. Namjena prostora
 2. Karta 1.2. Građevinska područja
 3. Karta 1.3. Provedba prostornog plana
 4. Karta 2.1. Prometni sustav
 5. Karta 2.2. Komunikacijski sustav
 6. Karta 2.3. Energetski sustav
 7. Karta 2.4. Vodnogospodarski sustav
 8. Karta 3.1. Posebne vrijednosti
 9. Karta 3.2. Posebna ograničenja i posebni načini korištenja.

Prostorni plan Grada Zagreba

Članak 28.

(1) Odredbe za provedbu Prostornog plana Grada Zagreba sadrže sljedeća poglavlja:

1. Uvjeti provedbe zahvata za koje je određena namjena prostora
 - 1.1. Namjena prostora
 - 1.2. Građevinska područja
 - 1.3. Provedba prostornog plana
 - 1.3.1. Pravila provedbe zahvata
 - 1.3.2. Smjernice za izradu prostornih planova užih područja
 - 1.3.3. Mjere za urbanu sanaciju ili urbanu preobrazbu
 - 1.4. Ostale odredbe koje se odnose na cijeli obuhvat prostornog plana
2. Uvjeti provedbe zahvata infrastrukture
 - 2.1. Prometni sustav
 - 2.1.1. Cestovni promet
 - 2.1.2. Željeznički promet
 - 2.1.3. Pomorski promet – *ne planira se*
 - 2.1.4. Promet unutarnjim vodama
 - 2.1.5. Zračni promet
 - 2.2. Komunikacijski sustav
 - 2.2.1. Elektronička komunikacijska mreža
 - 2.2.2. Sustav veza, odašiljača i radara
 - 2.3. Energetski sustav
 - 2.3.1. Nafta i plin
 - 2.3.2. Elektroenergetika
 - 2.4. Vodnogospodarski sustav
 - 2.4.1. Vodoopskrba i drugo korištenje voda
 - 2.4.2. Otpadne i oborinske vode
 - 2.4.3. Uređenje vodotoka i voda
 - 2.4.4. Melioracijska odvodnja
3. Posebne mjere
 - 3.1. Posebne vrijednosti
 - 3.1.1. Zaštićeni dijelovi prirode
 - 3.1.2. Kulturna baština
 - 3.1.3. Krajobraz
 - 3.1.4. Ekološka mreža (Natura 2000)
 - 3.2. Posebna ograničenja
 - 3.2.1. Tlo
 - 3.2.2. Vode i more
 - 3.2.3. Područja posebnih ograničenja
 - 3.2.4. Zrak
 - 3.3. Posebni načini korištenja
 - 3.3.1. Područja posebnog načina korištenja
 - 3.3.2. Područja primjene posebnih mjera uređenja i zaštite.

(2) Grafički dio Prostornog plana Grada Zagreba sadrži sljedeće kartografske prikaze:

1. Karta 1.1. Namjena prostora

2. Karta 1.2. Građevinska područja
3. Karta 1.3. Provedba prostornog plana
4. Karta 2.1. Prometni sustav
5. Karta 2.2. Komunikacijski sustav
6. Karta 2.3. Energetski sustav
7. Karta 2.4. Vodnogospodarski sustav
8. Karta 3.1. Posebne vrijednosti
9. Karta 3.2. Posebna ograničenja i posebni načini korištenja.

Prostorni plan uređenja grada, odnosno općine

Članak 29.

(1) Odredbe za provedbu prostornog plana uređenja grada, odnosno općine sadrže sljedeća poglavlja:

1. Uvjeti provedbe zahvata za koje je određena namjena prostora
 - 1.1. Namjena prostora
 - 1.2. Građevinska područja
 - 1.3. Provedba prostornog plana
 - 1.3.1. Pravila provedbe zahvata
 - 1.3.2. Smjernice za izradu prostornih planova užih područja
 - 1.3.3. Mjere za urbanu sanaciju ili urbanu preobrazbu
 - 1.4. Ostale odredbe koje se odnose na cijeli obuhvat prostornog plana
2. Uvjeti provedbe zahvata infrastrukture
 - 2.1. Prometni sustav
 - 2.1.1. Cestovni promet
 - 2.1.2. Željeznički promet
 - 2.1.3. Pomorski promet
 - 2.1.4. Promet unutarnjim vodama
 - 2.1.5. Zračni promet
 - 2.2. Komunikacijski sustav
 - 2.2.1. Elektronička komunikacijska mreža
 - 2.2.2. Sustav veza, odašiljača i radara
 - 2.3. Energetski sustav
 - 2.3.1. Nafta i plin
 - 2.3.2. Elektroenergetika
 - 2.4. Vodnogospodarski sustav
 - 2.4.1. Vodoopskrba i drugo korištenje voda
 - 2.4.2. Otpadne i oborinske vode
 - 2.4.3. Uređenje vodotoka i voda
 - 2.4.4. Melioracijska odvodnja
3. Posebne mjere
 - 3.1. Posebne vrijednosti
 - 3.1.1. Zaštićeni dijelovi prirode
 - 3.1.2. Kulturna baština
 - 3.1.3. Krajobraz
 - 3.1.4. Ekološka mreža (Natura 2000)

3.2. Posebna ograničenja

- 3.2.1. Tlo
- 3.2.2. Vode i more
- 3.2.3. Područja posebnih ograničenja
- 3.2.4. Zrak

3.3. Posebni načini korištenja

- 3.3.1. Područja posebnog načina korištenja
- 3.3.2. Područja primjene posebnih mjera uređenja i zaštite.

(2) Grafički dio prostornog plana uređenja grada, odnosno općine sadrži sljedeće kartografske prikaze:

1. Karta 1.1. Namjena prostora
2. Karta 1.2. Građevinska područja
3. Karta 1.3. Provedba prostornog plana
4. Karta 2.1. Prometni sustav
5. Karta 2.2. Komunikacijski sustav
6. Karta 2.3. Energetski sustav
7. Karta 2.4. Vodnogospodarski sustav
8. Karta 3.1. Posebne vrijednosti
9. Karta 3.2. Posebna ograničenja i posebni načini korištenja.

Generalni urbanistički plan

Članak 30.

(1) Odredbe za provedbu generalnog urbanističkog plana sadrže sljedeća poglavlja:

1. Uvjeti provedbe zahvata za koje je određena namjena prostora
 - 1.1. Namjena prostora
 - 1.2. Građevinska područja
 - 1.3. Provedba prostornog plana
 - 1.3.1. Pravila provedbe zahvata
 - 1.3.2. Smjernice za izradu prostornih planova užih područja
 - 1.3.3. Mjere za urbanu sanaciju ili urbanu preobrazbu
 - 1.4. Ostale odredbe koje se odnose na cijeli obuhvat prostornog plana
2. Uvjeti provedbe zahvata infrastrukture
 - 2.1. Prometni sustav
 - 2.1.1. Cestovni promet
 - 2.1.2. Željeznički promet
 - 2.1.3. Pomorski promet
 - 2.1.4. Promet unutar njim vodama
 - 2.1.5. Zračni promet
 - 2.2. Komunikacijski sustav
 - 2.2.1. Elektronička komunikacijska mreža
 - 2.2.2. Sustav veza, odašiljača i radara
 - 2.3. Energetski sustav
 - 2.3.1. Nafta i plin
 - 2.3.2. Elektroenergetika
 - 2.4. Vodnogospodarski sustav

- 2.4.1. Vodoopskrba i drugo korištenje voda
- 2.4.2. Otpadne i oborinske vode
- 2.4.3. Uređenje vodotoka i voda
- 2.4.4. Melioracijska odvodnja
- 3. Posebne mjere
 - 3.1. Posebne vrijednosti
 - 3.1.1. Zaštićeni dijelovi prirode
 - 3.1.2. Kulturna baština
 - 3.1.3. Krajobraz
 - 3.1.4. Ekološka mreža (Natura 2000)
 - 3.2. Posebna ograničenja
 - 3.2.1. Tlo
 - 3.2.2. Vode i more
 - 3.2.3. Područja posebnih ograničenja
 - 3.2.4. Zrak
 - 3.3. Posebni načini korištenja
 - 3.3.1. Područja posebnog načina korištenja
 - 3.3.2. Područja primjene posebnih mjera uređenja i zaštite.

(2) Grafički dio generalnog urbanističkog plana sadrži sljedeće kartografske prikaze:

1. Karta 1.1. Namjena prostora
2. Karta 1.2. Građevinska područja
3. Karta 1.3. Provedba prostornog plana
4. Karta 2.1. Prometni sustav
5. Karta 2.2. Komunikacijski sustav
6. Karta 2.3. Energetski sustav
7. Karta 2.4. Vodnogospodarski sustav
8. Karta 3.1. Posebne vrijednosti
9. Karta 3.2. Posebna ograničenja i posebni načini korištenja.

Urbanistički plan uređenja

Članak 31.

(1) Odredbe za provedbu urbanističkog plana uređenja sadrže sljedeća poglavlja:

1. Uvjeti provedbe zahvata za koje je određena namjena prostora
 - 1.1. Namjena prostora
 - 1.2. Građevinska područja – *ne planira se*
 - 1.3. Provedba prostornog plana
 - 1.3.1. Pravila provedbe zahvata
2. Uvjeti provedbe zahvata infrastrukture
 - 2.1. Prometni sustav
 - 2.1.1. Cestovni promet
 - 2.1.2. Željeznički promet
 - 2.1.3. Pomorski promet
 - 2.1.4. Promet unutarjnim vodama
 - 2.1.5. Zračni promet
 - 2.2. Komunikacijski sustav
 - 2.2.1. Elektronička komunikacijska mreža
 - 2.2.2. Sustav veza, odašiljača i radara

- 2.3. Energetski sustav
 - 2.3.1. Nafta i plin
 - 2.3.2. Elektroenergetika
- 2.4. Vodnogospodarski sustav
 - 2.4.1. Vodoopskrba i drugo korištenje voda
 - 2.4.2. Otpadne i oborinske vode
 - 2.4.3. Uređenje vodotoka i voda
 - 2.4.4. Melioracijska odvodnja
- 3. Posebne mjere
 - 3.1. Posebne vrijednosti
 - 3.1.1. Zaštićeni dijelovi prirode
 - 3.1.2. Kulturna baština
 - 3.1.3. Krajobraz
 - 3.2. Posebna ograničenja
 - 3.2.1. Tlo
 - 3.2.2. Vode i more
 - 3.2.3. Područja posebnih ograničenja
 - 3.2.4. Zrak
 - 3.3. Posebni načini korištenja
 - 3.3.1. Područja posebnog načina korištenja
 - 3.3.2. Područja primjene posebnih mjera uređenja i zaštite.

(2) Grafički dio urbanističkog plana uređenja sadrži sljedeće kartografske prikaze:

1. Karta 1.1. Namjena prostora
 - Karta 1.2. Građevinska područja – *prenose se*
2. Karta 1.3. Provedba prostornog plana
3. Karta 2.1. Prometni sustav
4. Karta 2.2. Komunikacijski sustav
5. Karta 2.3. Energetski sustav
6. Karta 2.4. Vodnogospodarski sustav
7. Karta 3.1. Posebne vrijednosti
8. Karta 3.2. Posebna ograničenja i posebni načini korištenja.

Članak 32.

Ako se dio sadržaja odredbi za provedbu ne planira prostornim planom, potrebno je ostaviti redni broj i naziv tog poglavlja s naznakom da konkretna tema ne postoji, odnosno da se ne planira unutar obuhvata tog prostornog plana.

Obrazloženje prostornog plana

Članak 33.

(1) Obrazloženje prostornog plana sadrži sljedeća poglavlja:

1. Polazišta
 - 1.1. Pravna osnova
 - 1.2. Razlozi donošenja
 - 1.3. Prostorna polazišta (analiza postojećeg stanja)
 - 1.4. Popis zahtjeva javnopravnih tijela

- 1.5. Popis stručnih podloga korištenih u izradi nacрта prijedloga prostornog plana
2. Ciljevi prostornog uređenja
3. Obrazloženje planskih rješenja/Obrazloženje izmjena i dopuna
 - 3.1. Iskaz površina i prostornih pokazatelja.

(2) Odredbe ovoga članka na odgovarajući se način odnose i na sadržaj obrazloženja izmjene i dopune prostornog plana s time da se u točki 3. daje obrazloženje te izmjene i dopune.

V. PROSTORNI POKAZATELJI

Članak 34.

(1) Obvezni prostorni pokazatelji propisuju se u pravilima provedbe zahvata u prostoru i propisani su u članku 8. ovoga Pravilnika.

(2) Ostali prostorni pokazatelji, ovisno o prostornom planu, odnosno zahvatu u prostoru, i lokaciji su:

1. iskaz površina
2. planirana gustoća stanovanja i planirana gustoća stanovništva i
3. gustoća izgrađenosti.

(3) Prostorni pokazatelji za gustoću stanovanja, gustoću stanovništva i gustoću izgrađenosti koriste se za propisivanje smjernica za izradu prostornih planova užih područja i iskazuju se u obrazloženju prostornog plana užeg područja.

Iskaz površina

Članak 35.

(1) Za građevinska područja naselja (NA) obavezan je iskaz površine građevinskog područja naselja i površina izdvojenih dijelova građevinskih područja naselja iskazan po naseljima.

(2) Za izdvojena građevinska područja izvan naselja iskaz površina iskazuje se po skupinama primarnih namjena po jedinicama lokalne samouprave.

(3) Iskazi površina iz stavka 1. ovoga članka obavezno iskazuju i izgrađenost i uređenost građevinskih područja naselja.

(4) Svi iskazi površina stvaraju su u modulu ePlanovi, odnosno modulu ePlanovi Editor.

Prostorni pokazatelji za planiranu gustoću stanovanja i planiranu gustoću stanovništva

Članak 36.

(1) Gustoća stanovanja (Gstn) (neto) je odnos planiranog broja stanovnika građevinskog područja naselja, odnosno izdvojenog dijela građevinskog područja naselja i zbroja planiranih površina stambene, odnosno mješovite namjene.

(2) Gustoća stanovništva (Gst) (bruto) je odnos planiranog broja stanovnika građevinskog područja naselja, odnosno izdvojenog dijela građevinskog područja naselja i površine tog građevinskog područja naselja, odnosno izdvojenog dijela građevinskog područja naselja.

(3) Gustoća stanovništva (Gst) (bruto) iskazuje se posebno za građevinsko područje naselja i posebno za izdvojeni dio građevinskog područja naselja.

(4) U planirani broj stanovnika građevinskog područja naselja, odnosno izdvojenog dijela građevinskog područja naselja, u svrhu dimenzioniranja infrastrukture, računavaju se svi korisnici prostora uključujući i povremene korisnike prostora (dnevne i sezonske migracije).

Prostorni pokazatelji za planiranu gustoću izgrađenosti

Članak 37.

Gustoća izgrađenosti (Gizgr) je odnos zbroja propisanih pojedinačnih koeficijenata izgrađenosti (kig-ova) i planiranog broja građevnih čestica.

VI. PROSTORNI STANDARDI I KRITERIJI ZA PLANIRANJE

Članak 38.

(1) Prostornim planom se kao osobito vrijedno zemljište namijenjeno poljoprivredi može odrediti: zemljište koje se prema posebnom propisu tijela nadležnog za poljoprivredu utvrđuje kao osobito vrijedno obradivo poljoprivredno zemljište, meliorirano zemljište i zemljište planirano za melioraciju, okrupnjeno poljoprivredno zemljište površine veće od 200 ha i/ili drugo zemljište primarno namijenjeno poljoprivredi, a koja se nalaze izvan utvrđenih građevinskih područja i usklađena su s drugim površinama.

(2) Prostornim planom se kao vrijedno zemljište namijenjeno poljoprivredi može odrediti ono zemljište koje se prema posebnom propisu tijela nadležnog za poljoprivredu utvrđuje kao osobito vrijedno obradivo poljoprivredno zemljište te meliorirano i planirano za melioraciju poljoprivredno zemljište, a koje se nalazi izvan građevinskih područja i usklađeno je s drugim površinama državnog, područnog (regionalnog) i lokalnog značaja.

(3) Prostornim planom se kao ostalo zemljište namijenjeno poljoprivredi može odrediti ono zemljište koje se prema posebnom propisu tijela nadležnog za poljoprivredu može utvrditi kao osobito vrijedno obradivo i vrijedno obradivo poljoprivredno zemljište te meliorirano i planirano za melioraciju poljoprivredno zemljište, a koje se nalazi izvan građevinskih područja i usklađeno je s drugim površinama državnog, područnog (regionalnog) i lokalnog značaja.

(4) Prostornim planom se kao zemljište namijenjeno šumi i šumsko zemljište državnog značaja mogu odrediti: šume i šumsko zemljište koje sukladno člancima 3.3. i 3.4. Kyotskog protokola kroz ponor ugljika značajno utječu na održavanje aktivnosti gospodarenje šumama iznad referentne vrijednosti za Republiku Hrvatsku, šume i šumska zemljišta u zaštićenim dijelovima prirode i području NATURA 2000, šumski sjemenski objekti, te najkvalitetnije šumske sastojine koje čine okosnicu šumskog resursa Republike Hrvatske, a koja se nalaze izvan građevinskih područja i usklađena su s drugim površinama.

(5) Prostornim planom se kao ostalo zemljište namijenjeno šumi određuje ostale šume i šumsko zemljište, a koje se nalazi izvan građevinskih područja i usklađeno je s drugim površinama državnog, područnog (regionalnog) i lokalnog značaja.

(6) Ostalo zemljište su preostale poljoprivredne, šumske i/ili druge kopnene površine usklađene s namjenama površina državnog, područnog (regionalnog) i lokalnog značaja.

Članak 39.

(1) Građevinsko područje sastoji se od izgrađenog i/ili neizgrađenog dijela.

(2) Izgrađeni dio građevinskog područja određuje se na način da obuhvaća skup građevnih čestica određen prostornim planom i izgrađene, odnosno uređene površine javne namjene.

(3) Neizgrađeni dio građevinskog područja sastoji se od uređenog i/ili neuređenog dijela. Uređenim dijelom smatraju se površine opremljene osnovnom infrastrukturom, a koje čine prostornu cjelinu planiranu prostornim planom.

Članak 40.

(1) Građevinsko područje naselja ne smije se osnivati novo niti širiti na rasjedne zone, odnosno rasjede, klizišta, na površine izložene jakim vjetrovima, velikoj vjerojatnosti od poplava, bujicama, lavinama, na površine potencijalno ugrožene od eksplozije, velikih požara, rušenja brane i sl. u skladu s objavljenim, odnosno dostupnim podacima nadležnih tijela, odnosno stručnim podlogama za izradu prostornog plana.

(2) U slučaju da je uzvodno od naselja podignuta ili planirana akumulacijska brana, nije moguća gradnja novih građevina, planiranje novog i širenje postojećih građevinskih područja u području velike vjerojatnosti od poplave u slučaju rušenja brane već samo uređenje zelenih i sportsko-rekreacijskih površina na otvorenom pod određenim režimom korištenja, uz mogućnost planiranja infrastrukturnih koridora.

(3) U slučaju da je unutar planirane akumulacije, retencije ili inundacijskog područja (određenog na temelju odluke o inundacijskom području nadležnog tijela) postojeće građevinsko područje, nije moguća izgradnja novih građevina, širenje postojećeg, niti planiranje novog građevinskog područja, već samo uređenje zelenih i sportsko-rekreacijskih površina na otvorenom pod određenim režimom korištenja, uz mogućnost planiranja infrastrukturnih koridora.

(4) Građevinska područja naselja čija duljina u kontinuitetu prelazi 3,0 km planiraju se na način da se koridorima zelene i plave infrastrukture, odnosno sustavom postojećih i planiranih zelenih, vodenih, sportsko-rekreacijskih i otvorenih javnih površina povežu s okolnim periurbanim i ruralnim prostorom u svrhu zaštite eko sustava, umanjivanja posljedica klimatskih promjena, zaštite i evakuacije u slučajevima opasnosti, i sl.

Članak 41.

(1) Prilikom planiranja površina stambene, odnosno mješovite namjene u urbanim područjima potrebno je osigurati najmanje 16 m² zelenih površina po stanovniku ili 30 % od površine stambene, odnosno mješovite namjene u svrhu ublažavanja posljedica klimatskih promjena te njihovu dostupnost stanovništvu u radijusu od najviše 500 m ili pet minuta hoda. U zelene površine u smislu zadovoljenja ovog kriterija ubrajaju se i otvorene sportsko-rekreacijske površine ako imaju svojstvo upojnosti.

(2) Prilikom planiranja površina stambene, odnosno mješovite namjene u urbanim područjima potrebno je osigurati najmanje 3 m² sportsko-rekreacijskih površina po stanovniku. Prilikom planiranja smještaja sportsko-rekreacijskih površina preporuča se radijus od najviše 1,5 km.

(3) Prilikom planiranja smještaja dječjih igrališta preporuča se sljedeće:

1. radijus gravitacije do 100 metara za igralište za djecu uzrasta 1 do 3 godine
2. radijus gravitacije do 250 metara za igralište za djecu uzrasta 4 do 7 godina.

(4) Smjernice za planiranje predškolskih i školskih ustanova:

1. kapacitet zgrade dječjeg vrtića proizlazi iz broja predškolske djece u sklopu predviđenoga gravitacijskog područja, odnosno planiranog obuhvata djece u dječje vrtiće
2. udaljenost dječjeg vrtića od mjesta stanovanja u pravilu je najviše 1.000 m

3. površina potrebnog zemljišta za izgradnju zgrade dječjeg vrtića i formiranje prilaznih putova, igrališta, prirodnog terena/zelenih površina, gospodarskoga dvorišta i parkirališta treba biti najmanje 30 m² po djetetu, a ako se zemljište dječjeg vrtića nalazi uz postojeće zelene površine, najmanje 15 m² po djetetu
4. mreža osnovnih škola ustrojava se na način da zadovoljava potrebe utvrđene sustavnim praćenjem i predviđanjem demografskih, gospodarskih i urbanističkih kretanja na području županije, udovoljava zahtjevima dostupnosti i racionalnog ustroja upisnih područja te ispunjava uvjete i mjerila propisane standardima, normativima odnosno posebnim propisima nadležnog tijela za znanost i obrazovanje
5. mrežom osnovnih škola, svakom osnovnoškolskom obvezniku mora biti osigurana mogućnost redovitoga osnovnog školovanja u osnovnoj školi ili drugoj ovlaštenoj ustanovi uz primjerenu udaljenost od mjesta stanovanja i prometnu povezanost koja ne ugrožava sigurnost učenika
6. za učenike razredne nastave, ako je to moguće, školovanje se osigurava u školi čija udaljenost od mjesta stanovanja ne zahtijeva prijevoz
7. u zoni škola i vrtića planirati prikladnu infrastrukturu za potpuno sigurno kretanje pješaka i biciklista
8. površina potrebnog zemljišta za izgradnju školske zgrade i školske dvorane te formiranje školskog trga, školskih igrališta, prostora za rekreaciju i školskog vrta, zelenih površina i drugog iznosi najmanje 30 m² po učeniku, a iznimno, zbog veće katnosti školske zgrade ili guste izgrađenosti naselja, površina potrebnog zemljišta može biti 20 m² po učeniku
9. vanjski školski prostor mora biti ograđen zbog sigurnosti učenika te održavanja i čuvanja.

Članak 42.

(1) Zahvati u prostoru za robinzonski smještaj izvan građevinskog područja planiraju se na način da se prostornim planom županije, Prostornim planom Grada Zagreba, prostornim planom uređenja grada, odnosno općine određuje najveća ukupna površina zahvata i broj takvih zahvata u prostoru.

(2) Unutar zahvata u prostoru za robinzonski smještaj izvan građevinskog područja može se planirati uređenje površina, odnosno gradnja građevina isključivo za smještaj i to: šatora od platna i drugih laganih savitljivih materijala tlocrtnne površine do 20 m², zgrade na drvetu tlocrtnne površine do 20 m² i/ili zgrada od drveta ili drugog lakog prirodnog materijala tlocrtnne površine do 20 m² sukladno posebnom propisu kojim se uređuje gradnja.

(3) Tlocrtna površina iz stavka 2. ovoga članka je najveća dopuštena površina zgrade za robinzonski smještaj.

(4) Zahvati u prostoru za robinzonski smještaj planiraju se prema pravilima provedbe prostornog plana, a njihova međusobna udaljenost i njihova udaljenost od građevinskih područja ne smije biti manja od 3,0 km.

Članak 43.

Broj korisnika površine ugostiteljsko-turističke namjene obračunava se prema sljedećim normativima: jedna smještajna jedinica u hotelu dva kreveta, odnosno ležaja, jedna smještajna jedinica u turističkom naselju tri kreveta, odnosno ležaja; jedna smještajna jedinica u kampu tri kreveta, odnosno ležaja, 1 smještajna jedinica u vili šest kreveta, odnosno ležaja.

Članak 44.

Parkirališno-garažno mjesto za osobne automobile na javnim parkiralištima i u garažama te parkirališno-garažno mjesto za osobne automobile uz javnu namjenu kao i uz gospodarsku namjenu

(uslužnu, ugostiteljsku, trgovačku i sl.) ne smije biti manje od 14,0 m². Veličina i broj pristupačnih parkirališnih mjesta osobama s invaliditetom određene su posebnim propisom.

Članak 45.

(1) Udaljenost novih slobodnostojećih (do dvije nadzemne etaže), odnosno poluugrađenih građevina (do dvije nadzemne etaže) od granica građevne čestice (osim od regulacijske linije) ne može biti manja od 3,0 metra ako se prema toj međi na pročelju građevine izvode otvori. Otvorima na građevini ne smatraju se dijelovi vanjskog zida od staklene opeke i/ili drugih neprozirnih materijala, otvori na pročelju s neprozirnim staklom i/ili drugim neprozirnim materijalom veličine do 60x60 cm i ventilacijski otvori maksimalnog promjera 15 cm kroz koje nije moguć vizualni kontakt.

(2) Udaljenost nove slobodnostojeće građevine stambene i stambeno-poslovne namjene, s više od dvije nadzemne etaže, i stambeno-poslovne građevine s više od tri samostalne uporabne cjeline (stan, poslovni prostor, garaža i sl.) i/ili funkcionalne jedinice (hotelska soba, apartman i sl.), prilikom planiranja neizgrađenih neuređenih površina, ne može biti manja od pola visine (H/2) te građevine uz tu među od granice građevne čestice (osim od regulacijske linije) i ne manje od 3,0 metra.

(3) Najmanje dozvoljene međusobne udaljenosti novih građevina ostalih namjena određuju se u skladu s posebnim propisima iz područja zaštite od rušenja i zaštite od širenja požara.

VII. MJERILA KARTOGRAFSKIH PRIKAZA PROSTORNIH PLANOVA

Članak 46.

(1) Grafički dio prostornog plana u elektroničkom obliku iz modula ePlanovi prikazuje se u informacijskom sustavu prostornog uređenja u jednom ili više mjerila u rasponu od 1:500 do 1:2,500.000.

(2) Mjerila uključenja tema i izgled simbologije s obzirom na mjerila prikaza određuju se tehničkim rješenjem modula ePlanovi i ePlanovi Editor.

(3) Za linijsku infrastrukturu dopuštena su odstupanja do 10 % prilikom provedbe prostornog plana.

VIII. STANDARD ELABORATA PROSTORNIH PLANOVA I ELEKTRONIČKI STANDARD PROSTORNIH PLANOVA

Članak 47.

Podloga za izradu grafičkog dijela prostornog plana su službene karte izrađene u skladu s propisima iz područja državne izmjene i katastra nekretnina te druge službene rasterske karte i vektorski skupovi podataka dostupni u modulu ePlanovi Editor.

Članak 48.

(1) Prostorni plan izrađuje se u modulu ePlanovi Editor koji služi za izradu i uređivanje grafičkih i tekstualnih dijelova prostornih planova te njihovo međusobno povezivanje.

(2) Prostorni plan može se izrađivati i u drugim odgovarajućim računalnim alatima kojima se može osigurati da su grafički prostorni objekti u vektorskom formatu povezani s pripadajućim tekstualnim opisima.

(3) Ako se prostorni plan izrađuje alatima iz stavka 2. ovoga članka, prije prijenosa u modul ePlanovi, obvezno je učitavanje svih sastavnih dijelova prostornog plana u modul ePlanovi Editor i provjera usklađenosti s topološkim i drugim pravilima ugrađenim u navedeni modul.

(4) Nakon provjere usklađenosti s topološkim i drugim pravilima ugrađenim u modul ePlanovi Editor, odgovorni voditelj izrade prostornog plana korištenjem odgovarajućih alata modula ePlanovi Editor prostorni plan prenosi u modul ePlanovi.

Članak 49.

(1) Odluka o donošenju prostornog plana elektronički se izrađuje u modulu ePlanovi iz podataka prenesenih iz modula ePlanovi Editor te iz predloška i podataka upisanih u modul ePlanovi tijekom postupka izrade i donošenja prostornog plana.

(2) Sastavni dio Odluke o donošenju prostornog plana su:

1. odredbe za provedbu prostornog plana
2. grafički dio prostornog plana i
3. obrazloženje prostornog plana.

Članak 50.

(1) Odredbe za provedbu prostornog plana stvaraju se u modulu ePlanovi Editor prema sadržaju i strukturi propisanim ovim Pravilnikom.

(2) Grafički dio prostornog plana stvara se u modulu ePlanovi Editor prema strukturi i sadržaju propisanim ovim Pravilnikom, u skladu s topološkim i drugim pravilima, te se povezuje s pripadajućim odredbama za provedbu koristeći odgovarajuće alate ugrađene u navedeni modul.

(3) Obrazloženje prostornog plana izrađuje se u elektroničkom obliku prema sadržaju propisanom ovim Pravilnikom i učitava se u modul ePlanovi kao zaseban dokument.

Članak 51.

Tumač planskog znakovlja u kartografskim prikazima stvara se automatski i prikazuje sve teme korištene pri izradi prostornog sloja ili prostornih slojeva koje čine taj kartografski prikaz.

Članak 52.

Način označavanja kartografskih prikaza i veza s prostornim slojevima ugrađeni su u module ePlanovi i ePlanovi Editor.

Izvornik i ovjera prostornog plana

Članak 53.

Nakon donošenja i objave Odluke o donošenju prostornog plana u službenom glasilu u modul ePlanovi upisuju se podaci o donošenju, objavi u službenom glasilu i danu stupanja na snagu prostornog plana.

Članak 54.

(1) Izvornik prostornog plana je skup podataka (alfanumeričkih, vektorskih i metapodataka) u elektroničkom obliku pohranjen u modulu ePlanovi nakon što je prošao sve faze postupka i verifikacije ugrađene u modul ePlanovi.

(2) Izvornik prostornog plana iz stavka 1. ovoga članka u modulu ePlanovi ovjeravaju odgovorne osobe sukladno zakonu kojim se uređuje prostorno uređenje elektroničkim potpisom sukladno propisima kojima se uređuje povezivanje na državnu informacijsku infrastrukturu.

Digitalni elaborat prostornog plana

Članak 55.

(1) Digitalni elaborat prostornog plana je elektronički zapis u pdf formatu svih dijelova donesenog prostornog plana (odredbe za provedbu, kartografski prikazi i obrazloženje) stvoren iz izvornika prostornog plana preko podloga dostupnih u modulu ePlanovi.

(2) Kartografski prikazi iz stavka 1. ovoga članka sadrže tumač planskog znakovlja, grafičko mjerilo i oznaku sjevera te sastavnicu koja se stvara iz podataka i metapodataka unesenih u modul ePlanovi, a ovjeravaju ih odgovorne osobe sukladno zakonu kojim se uređuje prostorno uređenje elektroničkim potpisom sukladno propisima kojima se uređuje povezivanje na državnu informacijsku infrastrukturu.

(3) Digitalni elaborat donesenog prostornog plana trajno se pohranjuje u modulu ePlanovi.

Analogni oblik prostornog plana

Članak 56.

(1) Analogni oblik prostornog plana je ispis digitalnog elaborata prostornog plana.

(2) Sadržaj i mjerila ispisa kartografskih prikaza u analognom obliku prostornog plana propisana su u Prilogu IV. ovoga Pravilnika.

(3) Analogni oblik prostornog plana iz stavka 1. ovoga članka sadrži elektronički pečat kojim se potvrđuje da je stvoren u modulu ePlanovi iz izvornika prostornog plana.

Izvoz iz izvornika prostornog plana

Članak 57.

Modul ePlanovi omogućava izvoz grafičkih i tekstualnih podataka i metapodataka iz izvornika prostornog plana sukladno posebnim propisima koji uređuju razmjenu prostornih podataka prema propisima o državnoj informacijskoj infrastrukturi.

IX. PRIJELAZNE I ZAVRŠNE ODREDBE

Članak 58.

(1) Kod izrade nove generacije prostornih planova unutar zaštićenog obalnog područja mora u skladu s ovim Pravilnikom, smještajni kapaciteti unutar izdvojenog građevinskog područja ugostiteljsko-turističke namjene izvan naselja se određuju u skladu s najvećim dopuštenim smještajnim kapacitetima propisanim važećim prostornim planovima županija (stare generacije), a isti se planiraju i mogu rasporediti sukladno značaju po razinama prostornih planova (državna, regionalna, lokalna).

Kod izrade izmjena i dopuna prostornih planova nove generacije smještajni kapaciteti se mogu povećavati uz uvjet osiguranja najveće dopuštene gustoće od 120 kreveta(ležaja)/ha.

(2) Kod izrade nove generacije prostornih planova, izdvojena građevinska područja izvan naselja određuju se na način da se zadržavaju ukupne površine odnosno površine tih građevinskih područja određene važećim prostornim planovima jedinica lokalne samouprave, u ovisnosti o namjeni: javna i društvena, sportsko-rekreacijska, ugostiteljsko-turistička, gospodarska, poslovna, proizvodna, itd., a ista se planiraju i mogu rasporediti sukladno značaju po razinama prostornih planova (državna, područna/regionalna, lokalna). Izgrađeni, neizgrađeni-uređeni i neuređeni dijelovi građevinskog područja određuju se sukladno zakonu kojim se uređuje prostorno uređenje kojim se, na temelju važećih prostornih planova jedinica lokalne samouprave, vodeći računa o analizi postojećeg stanja u prostoru, važećim prostornim planovima užeg područja, izdanim aktima za provedbu prostornih planova i važećoj građevinskoj dozvoli.

(3) U cilju transformacije prostornih planova, namjene zemljišta namijenjenog poljoprivredi i šumama prevode se na sljedeći način: P1 = osobito vrijedno zemljište namijenjeno poljoprivredi, P2 = vrijedno zemljište namijenjeno poljoprivredi, P3 = ostalo zemljište namijenjeno poljoprivredi, Š1 i Š3 = zemljište namijenjeno šumi i šumsko zemljište državnog značaja, Š2 = ostalo zemljište namijenjeno šumi, PŠ = ostalo zemljište.

Članak 59.

Danom stupanja na snagu ovoga Pravilnika prestaje važiti Pravilnik o državnom planu prostornog razvoja (»Narodne novine«, broj 122/15).

Članak 60.

Ovaj Pravilnik objavit će se u »Narodnim novinama«, a stupa na snagu 1. siječnja 2024. godine.

Klasa: 350-07/23-01/17

Urbroj: 531-04-1-2-23-13

Zagreb, 8. prosinca 2023.

Ministar
Branko Bačić, v. r.

PRILOG 1. PREGLED PROSTORNIH TEMA

Kod teme	Oznaka teme	Naziv teme	Prostorni plan									Mjerilo uključena simbola / poligona							Opis simbola (Boje RGB)					Opis poligona (Boje RGB)					Sim/ Pol.	Transparentnost		
			DPR	PHGP	PHZ	PHZ2	PRZ	PRZ2	PRU	GUP	UPU	PPRO	M 1:500	M 1:1.000	M 1:2.000	M 1:5.000	M 1:10.000	M 1:25.000	M 1:50.000	M 1:100.000	M 1:250.000	M 1:500.000	M 1:1.000.000	M 1:2.500.000	Unija	Bele slova	Bele obuhvat/ Dga linije	Bele isone			Daklina obrub/linije (dga)	Bele slova

0. OBUHVAT PROSTORNOG PLANA

OB-1-1- 1001	Obuhvat prostornog plana	X	X									X	X	X	X	X	X	X	X	X	X	X											3	000 000 000	ispredna				0
OB-1-1- 2001	Obuhvat prostornog plana			X	X							X	X	X	X	X	X	X	X	X	X	X											3	000 000 000	ispredna				0
OB-1-1- 3001	Obuhvat prostornog plana					X						X	X	X	X	X	X	X	X	X	X	X											3	000 000 000	ispredna				0
OB-1-1- 4001	Obuhvat prostornog plana						X					X	X	X	X	X	X	X	X	X	X	X											3	000 000 000	ispredna				0
OB-1-1- 5001	Obuhvat prostornog plana							X				X	X	X	X	X	X	X	X	X	X	X											3	000 000 000	ispredna				0
OB-1-1- 6001	Obuhvat prostornog plana								X			X	X	X	X	X	X	X	X	X	X	X											3	000 000 000	ispredna				0

1. OSNOVNO KORIŠTENJE PROSTORA

1.1. NAMJENA PROSTORA

1.1.1. Primarna namjena

KN-1-1- 2001	S1	Stambena namjena - isključivo stambena			X							X	X	X	X	X	X	X	X	X	X												000 000 000	1	000 000 000	puna	puna	255 255 147	50	
KN-1-1- 2002	S2	Stambena namjena			X							X	X	X	X	X	X	X	X	X	X	X												000 000 000	1	000 000 000	puna	puna	255 255 147	50
KN-1-1- 2003	S3	Stambena namjena			X							X	X	X	X	X	X	X	X	X	X	X												000 000 000	1	000 000 000	puna	puna	255 255 147	50
KN-1-1- 2004	S4	Stambena namjena			X							X	X	X	X	X	X	X	X	X	X	X												000 000 000	1	000 000 000	puna	puna	255 255 147	50
KN-1-1- 2005	S5	Stambena namjena - poljoprivredna domaćinstva			X							X	X	X	X	X	X	X	X	X	X	X												000 000 000	1	000 000 000	puna	puna	255 255 147	50
KN-1-1- 2006	S6	Stambena namjena - poljoprivredna domaćinstva			X							X	X	X	X	X	X	X	X	X	X	X												000 000 000	1	000 000 000	puna	puna	255 255 147	50
KN-1-1- 3001	S1	Stambena namjena - isključivo stambena				X						X	X	X	X	X	X	X	X	X	X	X												000 000 000	1	000 000 000	puna	puna	255 255 147	50
KN-1-1- 3002	S2	Stambena namjena				X						X	X	X	X	X	X	X	X	X	X	X												000 000 000	1	000 000 000	puna	puna	255 255 147	50
KN-1-1- 3003	S3	Stambena namjena				X						X	X	X	X	X	X	X	X	X	X	X												000 000 000	1	000 000 000	puna	puna	255 255 147	50
KN-1-1- 3004	S4	Stambena namjena				X						X	X	X	X	X	X	X	X	X	X	X												000 000 000	1	000 000 000	puna	puna	255 255 147	50
KN-1-1- 3005	S5	Stambena namjena - poljoprivredna domaćinstva				X						X	X	X	X	X	X	X	X	X	X	X												000 000 000	1	000 000 000	puna	puna	255 255 147	50
KN-1-1- 3006	S6	Stambena namjena - poljoprivredna domaćinstva				X						X	X	X	X	X	X	X	X	X	X	X												000 000 000	1	000 000 000	puna	puna	255 255 147	50
KN-1-1- 4001	S1	Stambena namjena - isključivo stambena					X					X	X	X	X	X	X	X	X	X	X	X												000 000 000	1	000 000 000	puna	puna	255 255 147	50
KN-1-1- 4002	S2	Stambena namjena					X					X	X	X	X	X	X	X	X	X	X	X												000 000 000	1	000 000 000	puna	puna	255 255 147	50
KN-1-1- 4003	S3	Stambena namjena					X					X	X	X	X	X	X	X	X	X	X	X												000 000 000	1	000 000 000	puna	puna	255 255 147	50
KN-1-1- 4004	S4	Stambena namjena					X					X	X	X	X	X	X	X	X	X	X	X												000 000 000	1	000 000 000	puna	puna	255 255 147	50
KN-1-1- 4005	S5	Stambena namjena - poljoprivredna domaćinstva					X					X	X	X	X	X	X	X	X	X	X	X												000 000 000	1	000 000 000	puna	puna	255 255 147	50
KN-1-1- 5001	S1	Stambena namjena - isključivo stambena						X				X	X	X	X	X	X	X	X	X	X	X												000 000 000	1	000 000 000	puna	puna	255 255 147	50
KN-1-1- 5002	S2	Stambena namjena						X				X	X	X	X	X	X	X	X	X	X	X												000 000 000	1	000 000 000	puna	puna	255 255 147	50

Kod teme	Oznaka teme	Naziv teme	Prostorni plan									Mjerilo uključena simboila / poligona									Opis simboila (boje RGB)				Opis poligona (boje RGB)					Sim/ Pol.																
			DPR	PRGP	PEZ	PEZ	PLU	GUP	UPU	PPPO	M 1:500	M 1:1.000	M 1:2.000	M 1:5.000	M 1:10.000	M 1:25.000	M 1:50.000	M 1:100.000	M 1:250.000	M 1:500.000	M 1:1.000.000	M 1:2.500.000	Linija	Boja slova	Boja obrube/ Boja linije	Boja šipune	Boja obrube/ Boja linije	Boja šipune	Boja obrube/ Boja linije		Boja šipune	Boja obrube/ Boja linije	Boja šipune													
KN-1-1- 5003	S3	Stambena namjena								X		X	X	X	X	X	X	X	X	X	X															000 000 000	000 000 000	1	000 000 000	000 000 000	000 000 000	255 255 255	147	50		
KN-1-1- 5004	S4	Stambena namjena								X		X	X	X	X	X	X	X	X	X	X																	000 000 000	000 000 000	1	000 000 000	000 000 000	000 000 000	255 255 255	147	50
KN-1-1- 5005	S5	Stambena namjena - poljoprivredna domaćinstva								X		X	X	X	X	X	X	X	X	X	X																	000 000 000	000 000 000	1	000 000 000	000 000 000	000 000 000	255 255 255	147	50
KN-1-1- 5006	S6	Stambena namjena - poljoprivredna domaćinstva								X		X	X	X	X	X	X	X	X	X	X																	000 000 000	000 000 000	1	000 000 000	000 000 000	000 000 000	255 255 255	147	50
KN-1-1- 6001	S1	Stambena namjena - isključivo stambena								X		X	X	X	X	X	X	X	X	X	X																	000 000 000	000 000 000	1	000 000 000	000 000 000	000 000 000	255 255 255	147	50
KN-1-1- 6002	S2	Stambena namjena								X		X	X	X	X	X	X	X	X	X	X																	000 000 000	000 000 000	1	000 000 000	000 000 000	000 000 000	255 255 255	147	50
KN-1-1- 6003	S3	Stambena namjena								X		X	X	X	X	X	X	X	X	X	X																	000 000 000	000 000 000	1	000 000 000	000 000 000	000 000 000	255 255 255	147	50
KN-1-1- 6004	S4	Stambena namjena								X		X	X	X	X	X	X	X	X	X	X																	000 000 000	000 000 000	1	000 000 000	000 000 000	000 000 000	255 255 255	147	50
KN-1-1- 6005	S5	Stambena namjena - poljoprivredna domaćinstva								X		X	X	X	X	X	X	X	X	X	X																	000 000 000	000 000 000	1	000 000 000	000 000 000	000 000 000	255 255 255	147	50
KN-1-1- 6006	S6	Stambena namjena - poljoprivredna domaćinstva								X		X	X	X	X	X	X	X	X	X	X																	000 000 000	000 000 000	1	000 000 000	000 000 000	000 000 000	255 255 255	147	50
KN-1-1- 2051	M1	Mješovita namjena				X						X	X	X	X	X	X	X	X	X	X																000 000 000	000 000 000	1	000 000 000	000 000 000	000 000 000	255 240 000	000	50	
KN-1-1- 2052	M2	Mješovita namjena - poljoprivredna domaćinstva				X						X	X	X	X	X	X	X	X	X	X																000 000 000	000 000 000	1	000 000 000	000 000 000	000 000 000	255 240 000	000	50	
KN-1-1- 2053	M3	Mješovita namjena				X						X	X	X	X	X	X	X	X	X	X																000 000 000	000 000 000	1	000 000 000	000 000 000	000 000 000	255 240 000	000	50	
KN-1-1- 2054	M4	Mješovita namjena				X						X	X	X	X	X	X	X	X	X	X																000 000 000	000 000 000	1	000 000 000	000 000 000	000 000 000	255 240 000	000	50	
KN-1-1- 3051	M1	Mješovita namjena							X			X	X	X	X	X	X	X	X	X	X																000 000 000	000 000 000	1	000 000 000	000 000 000	000 000 000	255 240 000	000	50	
KN-1-1- 3052	M2	Mješovita namjena - poljoprivredna domaćinstva							X			X	X	X	X	X	X	X	X	X	X																000 000 000	000 000 000	1	000 000 000	000 000 000	000 000 000	255 240 000	000	50	
KN-1-1- 3053	M3	Mješovita namjena						X				X	X	X	X	X	X	X	X	X	X																000 000 000	000 000 000	1	000 000 000	000 000 000	000 000 000	255 240 000	000	50	
KN-1-1- 3054	M4	Mješovita namjena						X				X	X	X	X	X	X	X	X	X	X																000 000 000	000 000 000	1	000 000 000	000 000 000	000 000 000	255 240 000	000	50	
KN-1-1- 4053	M3	Mješovita namjena							X			X	X	X	X	X	X	X	X	X	X																000 000 000	000 000 000	1	000 000 000	000 000 000	000 000 000	255 240 000	000	50	
KN-1-1- 4054	M4	Mješovita namjena							X			X	X	X	X	X	X	X	X	X	X																000 000 000	000 000 000	1	000 000 000	000 000 000	000 000 000	255 240 000	000	50	
KN-1-1- 5053	M3	Mješovita namjena								X		X	X	X	X	X	X	X	X	X	X																000 000 000	000 000 000	1	000 000 000	000 000 000	000 000 000	255 240 000	000	50	
KN-1-1- 6051	M1	Mješovita namjena								X		X	X	X	X	X	X	X	X	X	X																000 000 000	000 000 000	1	000 000 000	000 000 000	000 000 000	255 240 000	000	50	
KN-1-1- 6052	M2	Mješovita namjena - poljoprivredna domaćinstva								X		X	X	X	X	X	X	X	X	X	X																000 000 000	000 000 000	1	000 000 000	000 000 000	000 000 000	255 240 000	000	50	
KN-1-1- 6053	M3	Mješovita namjena								X		X	X	X	X	X	X	X	X	X	X																000 000 000	000 000 000	1	000 000 000	000 000 000	000 000 000	255 240 000	000	50	
KN-1-1- 6054	M4	Mješovita namjena								X		X	X	X	X	X	X	X	X	X	X																000 000 000	000 000 000	1	000 000 000	000 000 000	000 000 000	255 240 000	000	50	
KN-1-1- 1100	D	Javna namjena državnog značaja	X									X	X	X	X	X	X	X	X	X	X																255 000 000	255 000 000	153 153 153	1	000 000 000	000 000 000	000 000 000	255 153 153	0/50	
KN-1-1- 2100	D	Javna i društvena namjena područnog (regionalnog) značaja		X	X							X	X	X	X	X	X	X	X	X	X																255 000 000	255 000 000	153 153 153	1	000 000 000	000 000 000	000 000 000	255 153 153	0/50	
KN-1-1- 2101	D1	Javna i društvena namjena područnog (regionalnog) značaja - upravna		X	X							X	X	X	X	X	X	X	X	X	X																255 000 000	255 000 000	153 153 153	1	000 000 000	000 000 000	000 000 000	255 153 153	0/50	
KN-1-1- 2102	D2	Javna i društvena namjena područnog (regionalnog) značaja - socijalna		X	X							X	X	X	X	X	X	X	X	X	X																255 000 000	255 000 000	153 153 153	1	000 000 000	000 000 000	000 000 000	255 153 153	0/50	
KN-1-1- 2103	D3	Javna i društvena namjena područnog (regionalnog) značaja - zdravstvena		X	X							X	X	X	X	X	X	X	X	X	X																255 000 000	255 000 000	153 153 153	1	000 000 000	000 000 000	000 000 000	255 153 153	0/50	

Kod teme	Oznaka teme	Naziv teme	Prostorni plan						Mjerilo ukupljenja simbola / poligona								Opis simbola (boje RGB)				Opis poligona (boje RGB)				Sim/ Pol.	Transparentnost								
			DPFR	PIGP	PPZ	PKCZ	PAU	GUP	UPJU	PPPO	M 1:500	M 1:1.000	M 1:2.000	M 1:5.000	M 1:10.000	M 1:25.000	M 1:50.000	M 1:100.000	M 1:250.000	M 1:500.000	M 1:1.000.000	M 1:2.500.000	linija	Boja slova			Boja obrisa/ Boja linije	Boja ispunje	Boja linije	Boja slova	Boja obrisa (RT)	Boja ispunje	Boja linije	
1	2	3	5	6	7	8	9	10	11	12	13	14	15	16	17	18	19	20	21	22	23	24	25	26	27	28	29	30	31	32	33	34	35	36
KN-1-1- 2104	D4	Javna i društvena namjena područnog (regionalnog) značaja - predškolska		X	X						X	X	X	X	X	X	X	X	X	X	X	X	255 255 000	000 000 153	255 153 1			1	000 000 000	puna	puna	255 153 153	0/50	
KN-1-1- 2105	D5	Javna i društvena namjena područnog (regionalnog) značaja - osnovnoškolska i srednjoškolska		X	X						X	X	X	X	X	X	X	X	X	X	X	X	255 255 000	000 000 153	255 153 1		1	000 000 000	puna	puna	255 153 153	0/50		
KN-1-1- 2106	D6	Javna i društvena namjena područnog (regionalnog) značaja - visoka učilišta i znanstvene ustanove		X	X						X	X	X	X	X	X	X	X	X	X	X	X	255 255 000	000 000 153	255 153 1		1	000 000 000	puna	puna	255 153 153	0/50		
KN-1-1- 2107	D7	Javna i društvena namjena područnog (regionalnog) značaja - kulturna		X	X						X	X	X	X	X	X	X	X	X	X	X	X	255 255 000	000 000 153	255 153 1		1	000 000 000	puna	puna	255 153 153	0/50		
KN-1-1- 2108	D8	Javna i društvena namjena područnog (regionalnog) značaja - vjerska		X	X						X	X	X	X	X	X	X	X	X	X	X	X	255 255 000	000 000 153	255 153 1		1	000 000 000	puna	puna	255 153 153	0/50		
KN-1-1- 3100	D	Javna i društvena namjena				X					X	X	X	X	X	X	X	X	X	X	X							000 000 000	1	000 000 000	puna	puna	255 153 153	50
KN-1-1- 3101	D1	Javna i društvena namjena - upravna				X					X	X	X	X	X	X	X	X	X	X	X							000 000 000	1	000 000 000	puna	puna	255 153 153	50
KN-1-1- 3102	D2	Javna i društvena namjena - socijalna				X					X	X	X	X	X	X	X	X	X	X	X							000 000 000	1	000 000 000	puna	puna	255 153 153	50
KN-1-1- 3103	D3	Javna i društvena namjena - zdravstvena				X					X	X	X	X	X	X	X	X	X	X	X							000 000 000	1	000 000 000	puna	puna	255 153 153	50
KN-1-1- 3104	D4	Javna i društvena namjena - predškolska				X					X	X	X	X	X	X	X	X	X	X	X							000 000 000	1	000 000 000	puna	puna	255 153 153	50
KN-1-1- 3105	D5	Javna i društvena namjena - osnovnoškolska i srednjoškolska				X					X	X	X	X	X	X	X	X	X	X	X							000 000 000	1	000 000 000	puna	puna	255 153 153	50
KN-1-1- 3106	D6	Javna i društvena namjena - visoka učilišta i znanstvene ustanove				X					X	X	X	X	X	X	X	X	X	X	X							000 000 000	1	000 000 000	puna	puna	255 153 153	50
KN-1-1- 3107	D7	Javna i društvena namjena - kulturna				X					X	X	X	X	X	X	X	X	X	X	X							000 000 000	1	000 000 000	puna	puna	255 153 153	50
KN-1-1- 3108	D8	Javna i društvena namjena - vjerska				X					X	X	X	X	X	X	X	X	X	X	X							000 000 000	1	000 000 000	puna	puna	255 153 153	50
KN-1-1- 4101	D1	Javna i društvena namjena - upravna				X					X	X	X	X	X	X	X	X	X	X	X							000 000 000	1	000 000 000	puna	puna	255 153 153	50
KN-1-1- 4102	D2	Javna i društvena namjena - socijalna				X					X	X	X	X	X	X	X	X	X	X	X							000 000 000	1	000 000 000	puna	puna	255 153 153	50
KN-1-1- 4103	D3	Javna i društvena namjena - zdravstvena				X					X	X	X	X	X	X	X	X	X	X	X							000 000 000	1	000 000 000	puna	puna	255 153 153	50
KN-1-1- 4104	D4	Javna i društvena namjena - predškolska				X					X	X	X	X	X	X	X	X	X	X	X							000 000 000	1	000 000 000	puna	puna	255 153 153	50
KN-1-1- 4105	D5	Javna i društvena namjena - osnovnoškolska i srednjoškolska				X					X	X	X	X	X	X	X	X	X	X	X							000 000 000	1	000 000 000	puna	puna	255 153 153	50
KN-1-1- 4106	D6	Javna i društvena namjena - visoka učilišta i znanstvene ustanove				X					X	X	X	X	X	X	X	X	X	X	X							000 000 000	1	000 000 000	puna	puna	255 153 153	50
KN-1-1- 4107	D7	Javna i društvena namjena - kulturna				X					X	X	X	X	X	X	X	X	X	X	X							000 000 000	1	000 000 000	puna	puna	255 153 153	50
KN-1-1- 4108	D8	Javna i društvena namjena - vjerska				X					X	X	X	X	X	X	X	X	X	X	X							000 000 000	1	000 000 000	puna	puna	255 153 153	50
KN-1-1- 5101	D1	Javna i društvena namjena - upravna				X					X	X	X	X	X	X	X	X	X	X	X							000 000 000	1	000 000 000	puna	puna	255 153 153	50
KN-1-1- 5102	D2	Javna i društvena namjena - socijalna				X					X	X	X	X	X	X	X	X	X	X	X							000 000 000	1	000 000 000	puna	puna	255 153 153	50
KN-1-1- 5103	D3	Javna i društvena namjena - zdravstvena				X					X	X	X	X	X	X	X	X	X	X	X							000 000 000	1	000 000 000	puna	puna	255 153 153	50
KN-1-1- 5104	D4	Javna i društvena namjena - predškolska				X					X	X	X	X	X	X	X	X	X	X	X							000 000 000	1	000 000 000	puna	puna	255 153 153	50
KN-1-1- 5105	D5	Javna i društvena namjena - osnovnoškolska i srednjoškolska				X					X	X	X	X	X	X	X	X	X	X	X							000 000 000	1	000 000 000	puna	puna	255 153 153	50
KN-1-1- 5106	D6	Javna i društvena namjena - visoka učilišta i znanstvene ustanove				X					X	X	X	X	X	X	X	X	X	X	X							000 000 000	1	000 000 000	puna	puna	255 153 153	50
KN-1-1- 5107	D7	Javna i društvena namjena - kulturna				X					X	X	X	X	X	X	X	X	X	X	X							000 000 000	1	000 000 000	puna	puna	255 153 153	50
KN-1-1- 5108	D8	Javna i društvena namjena - vjerska				X					X	X	X	X	X	X	X	X	X	X	X							000 000 000	1	000 000 000	puna	puna	255 153 153	50

Kod teme	Oznaka teme	Naziv teme	Prostorni plan										Mjerila uključena simbola / poligona										Opis simbola (boje RGB)					Opis poligona (boje RGB)					Sim/ Pol.	Trenjantnost								
			DPR	PPGP	PPZ	PPCZ	PHU	GUJ	UPU	PPFO	M 1:500	M 1:1.000	M 1:2.000	M 1:5.000	M 1:10.000	M 1:25.000	M 1:50.000	M 1:100.000	M 1:250.000	M 1:500.000	M 1:1.000.000	M 1:2.500.000	Linija	Boja slova	Boja obruba/ Boja obruba	Boja ispunje	Bojina (transparantnost)	Boja slova	Boja obruba	Boja obruba	Boja ispunje											
1	2	3	4	5	6	7	8	9	10	11	12	13	14	15	16	17	18	19	20	21	22	23	24	25	26	27	28	29	30	31	32	33	34	35	36							
KN-1-1-4263	K3	Poslovna namjena - logističko-distribucijski centar							X			X	X	X	X	X	X	X	X	X	X	X													000 000 000	1	000 000 000	puna	puna	255 153 051	50	
KN-1-1-4281	KS1	Komunalno-servisna namjena							X			X	X	X	X	X	X	X	X	X	X															000 000 000	1	000 000 000	puna	puna	255 153 051	50
KN-1-1-4282	KS2	Komunalno-servisna namjena - reciklažno dvorište							X			X	X	X	X	X	X	X	X	X	X															000 000 000	1	000 000 000	puna	puna	255 153 051	50
KN-1-1-4284	KS4	Komunalno-servisna namjena - za potrebe zbrinjavanja životinja							X			X	X	X	X	X	X	X	X	X	X															000 000 000	1	000 000 000	puna	puna	255 153 051	50
KN-1-1-5261	K1	Poslovna namjena - uslužna							X			X	X	X	X	X	X	X	X	X	X															000 000 000	1	000 000 000	puna	puna	255 153 051	50
KN-1-1-5262	K2	Poslovna namjena - veliki trgovački centar							X			X	X	X	X	X	X	X	X	X	X															000 000 000	1	000 000 000	puna	puna	255 153 051	50
KN-1-1-5263	K3	Poslovna namjena - logističko-distribucijski centar							X			X	X	X	X	X	X	X	X	X	X															000 000 000	1	000 000 000	puna	puna	255 153 051	50
KN-1-1-5281	KS1	Komunalno-servisna namjena							X			X	X	X	X	X	X	X	X	X	X															000 000 000	1	000 000 000	puna	puna	255 153 051	50
KN-1-1-5282	KS2	Komunalno-servisna namjena - reciklažno dvorište							X			X	X	X	X	X	X	X	X	X	X															000 000 000	1	000 000 000	puna	puna	255 153 051	50
KN-1-1-6261	K1	Poslovna namjena - uslužna							X			X	X	X	X	X	X	X	X	X	X															000 000 000	1	000 000 000	puna	puna	255 153 051	50
KN-1-1-2211	I1	Proizvodna namjena područnog (regionalnog) značaja		X	X							X	X	X	X	X	X	X	X	X	X	X	X			255 000 153	000 000 255	1							000 000 000	1	000 000 000	puna	puna	255 153 102	0/50	
KN-1-1-2212	I2	Proizvodna namjena područnog (regionalnog) značaja - prehrambeno-prerađivačka		X	X							X	X	X	X	X	X	X	X	X	X	X			255 000 153	000 000 255	1							000 000 000	1	000 000 000	puna	puna	255 153 102	0/50		
KN-1-1-2213	I3	Proizvodna namjena područnog (regionalnog) značaja - farma		X	X							X	X	X	X	X	X	X	X	X	X			255 000 153	000 000 255	1							000 000 000	1	000 000 000	puna	puna	255 153 102	0/50			
KN-1-1-3211	I1	Proizvodna namjena							X			X	X	X	X	X	X	X	X	X	X														000 000 000	1	000 000 000	puna	puna	255 153 102	50	
KN-1-1-3212	I2	Proizvodna namjena - prehrambeno-prerađivačka							X			X	X	X	X	X	X	X	X	X	X															000 000 000	1	000 000 000	puna	puna	255 153 102	50
KN-1-1-3213	I3	Proizvodna namjena - farma							X			X	X	X	X	X	X	X	X	X	X															000 000 000	1	000 000 000	puna	puna	255 153 102	50
KN-1-1-4211	I1	Proizvodna namjena							X			X	X	X	X	X	X	X	X	X	X															000 000 000	1	000 000 000	puna	puna	255 153 102	50
KN-1-1-4212	I2	Proizvodna namjena - prehrambeno-prerađivačka							X			X	X	X	X	X	X	X	X	X	X															000 000 000	1	000 000 000	puna	puna	255 153 102	50
KN-1-1-5211	I1	Proizvodna namjena							X			X	X	X	X	X	X	X	X	X	X															000 000 000	1	000 000 000	puna	puna	255 153 102	50
KN-1-1-5212	I2	Proizvodna namjena - prehrambeno-prerađivačka							X			X	X	X	X	X	X	X	X	X	X															000 000 000	1	000 000 000	puna	puna	255 153 102	50
KN-1-1-1850	GO	Gospodarenje otpadom državnog značaja	X									X	X	X	X	X	X	X	X	X	X	X	X			255 000 153	255 000 102	255 000 255	1						000 000 000	1	000 000 000	puna	puna	255 153 102	0/50	
KN-1-1-2851	GO	Gospodarenje otpadom područnog (regionalnog) značaja		X	X							X	X	X	X	X	X	X	X	X	X					255 000 153	255 000 102	255 000 255	1						000 000 000	1	000 000 000	puna	puna	255 153 102	0/50	
KN-1-1-1400	T	Ugostiteljsko-turistička namjena državnog značaja	X									X	X	X	X	X	X	X	X	X	X	X	X			255 000 255	000 051 000	255 000 000	1						000 000 000	1	000 000 000	puna	puna	255 051 000	0/50	
KN-1-1-2400	T	Ugostiteljsko-turistička namjena područnog (regionalnog) značaja (u izdvojenom građevinskom području izvan naselja)		X	X							X	X	X	X	X	X	X	X	X	X				255 000 255	000 051 000	255 000 000	1						000 000 000	1	000 000 000	puna	puna	255 051 000	0/50		
KN-1-1-2401	T1	Ugostiteljsko-turistička namjena područnog (regionalnog) značaja (u građevinskom području naselja)										X	X	X	X	X	X	X	X	X	X				255 000 255	000 051 000	255 000 000	1						000 000 000	1	000 000 000	puna	puna	255 051 000	0/50		
KN-1-1-2402	T2	Ugostiteljsko-turistička namjena područnog (regionalnog) značaja (u izdvojenom građevinskom području izvan naselja) - s gradnjom smještajnih građevina		X	X							X	X	X	X	X	X	X	X	X	X				255 000 255	255 000 051	255 000 000	1						000 000 000	1	000 000 000	puna	puna	255 051 000	0/50		
KN-1-1-2403	T3	Ugostiteljsko-turistička namjena područnog (regionalnog) značaja - bez gradnje smještajnih građevina		X	X							X	X	X	X	X	X	X	X	X	X				255 000 255	255 000 051	255 000 000	1						000 000 000	1	000 000 000	puna	puna	255 051 000	0/50		
KN-1-1-3400	T	Ugostiteljsko-turistička namjena (u izdvojenom građevinskom području izvan naselja)							X			X	X	X	X	X	X	X	X	X	X														000 000 000	1	000 000 000	puna	puna	255 051 000	50	
KN-1-1-3401	T1	Ugostiteljsko-turistička namjena (u građevinskom području naselja)							X			X	X	X	X	X	X	X	X	X	X															000 000 000	1	000 000 000	puna	puna	255 051 000	50
KN-1-1-3402	T2	Ugostiteljsko-turistička namjena (u izdvojenom građevinskom području izvan naselja) - s gradnjom smještajnih građevina							X			X	X	X	X	X	X	X	X	X	X															000 000 000	1	000 000 000	puna	puna	255 051 000	50

Kod teme	Oznaka teme	Naziv teme	Prostorni plan										Mjerilo uključanja simbola / poligona												Opis simbola (boje RGB)					Opis poligona (boje RGB)					Sim/ Pol.								
			DPR	PRCP	PPZ	PKCZ	PHU	GUIP	UPU	PPHO	M: 1:500	M: 1:1.000	M: 1:2.000	M: 1:5.000	M: 1:10.000	M: 1:25.000	M: 1:50.000	M: 1:100.000	M: 1:250.000	M: 1:500.000	M: 1:1.000.000	M: 1:2.500.000	Linija	Boja slova	Boja obruba/ispunjenje	Boja obrube	Boja ispunjevanja	Boja obruba	Boja ispunjevanja	Boja obruba	Boja ispunjevanja												
1	2	3	4	5	6	7	8	9	10	11	12	13	14	15	16	17	18	19	20	21	22	23	24	25	26	27	28	29	30	31	32	33	34	35	36								
KN-1-1-3403	T3	Ugostiteljsko-turistička namjena - bez gradnje smještajnih građevina					X					X	X	X	X	X	X	X	X	X	X	X	X												000 000 000	000 000 000	1				255 051 000	50	
KN-1-1-4401	T1	Ugostiteljsko-turistička namjena (u građevinskom području naselja)						X				X	X	X	X	X	X	X	X	X	X	X														000 000 000	000 000 000	1				255 051 000	50
KN-1-1-4402	T2	Ugostiteljsko-turistička namjena (u izdvojenom građevinskom području izvan naselja) - s gradnjom smještajnih građevina						X				X	X	X	X	X	X	X	X	X	X	X														000 000 000	000 000 000	1				255 051 000	50
KN-1-1-4403	T3	Ugostiteljsko-turistička namjena - bez gradnje smještajnih građevina						X				X	X	X	X	X	X	X	X	X	X	X														000 000 000	000 000 000	1				255 051 000	50
KN-1-1-5401	T1	Ugostiteljsko-turistička namjena (u građevinskom području naselja)							X			X	X	X	X	X	X	X	X	X	X	X														000 000 000	000 000 000	1				255 051 000	50
KN-1-1-5402	T2	Ugostiteljsko-turistička namjena (u izdvojenom građevinskom području izvan naselja) - s gradnjom smještajnih građevina							X			X	X	X	X	X	X	X	X	X	X	X														000 000 000	000 000 000	1				255 051 000	50
KN-1-1-5403	T3	Ugostiteljsko-turistička namjena - bez gradnje smještajnih građevina							X			X	X	X	X	X	X	X	X	X	X	X														000 000 000	000 000 000	1				255 051 000	50
KN-1-1-6401	T1	Ugostiteljsko-turistička namjena (u građevinskom području naselja)								X		X	X	X	X	X	X	X	X	X	X	X														000 000 000	000 000 000	1				255 051 000	50
KN-1-1-6402	T2	Ugostiteljsko-turistička namjena (u izdvojenom građevinskom području izvan naselja) - s gradnjom smještajnih građevina								X		X	X	X	X	X	X	X	X	X	X	X														000 000 000	000 000 000	1				255 051 000	50
KN-1-1-6403	T3	Ugostiteljsko-turistička namjena - bez gradnje smještajnih građevina								X		X	X	X	X	X	X	X	X	X	X	X														000 000 000	000 000 000	1				255 051 000	50
KN-1-1-1600	R	Sportsko-rekreacijska namjena državnog značaja	X									X	X	X	X	X	X	X	X	X	X	X	X		255 000 146 255 000 080	000 208 080	1								000 000 000	000 208 080	1				146 208 080	0/50	
KN-1-1-1601	R1	Sportsko-rekreacijska namjena - golf igralište državnog značaja unutar građevinskog područja	X									X	X	X	X	X	X	X	X	X	X	X	X		255 000 146 255 000 080	000 208 080	1								000 000 000	000 208 080	1				146 208 080	0/50	
KN-1-1-1611	R1	Sportsko-rekreacijska namjena - golf igralište državnog značaja izvan građevinskog područja	X									X	X	X	X	X	X	X	X	X	X	X	X		255 000 146 255 000 080	000 208 080	1								000 000 000	000 208 080	1				146 208 080	0/50	
KN-1-1-2601	R1	Sportsko-rekreacijska namjena - golf igralište unutar građevinskog područja		X	X							X	X	X	X	X	X	X	X	X	X	X	X		255 000 146 255 000 080	000 208 080	1								000 000 000	000 208 080	1				146 208 080	0/50	
KN-1-1-2611	R1	Sportsko-rekreacijska namjena - golf igralište izvan građevinskog područja		X	X							X	X	X	X	X	X	X	X	X	X	X	X		255 000 146 255 000 080	000 208 080	1								000 000 000	000 208 080	1				146 208 080	0/50	
KN-1-1-2602	R2	Sportsko-rekreacijska namjena - sportske građevine i centri		X	X							X	X	X	X	X	X	X	X	X	X	X	X		255 000 146 255 000 080	000 208 080	1								000 000 000	000 208 080	1				146 208 080	0/50	
KN-1-1-2603	R3	Sportsko-rekreacijska namjena - sportsko-rekreacijska igrališta na otvorenom			X							X	X	X	X	X	X	X	X	X	X	X	X		255 000 146 255 000 080	000 208 080	1								000 000 000	000 208 080	1				146 208 080	0/50	
KN-1-1-2604	R4	Sportsko-rekreacijska namjena (izvan građevinskog područja) - sportsko-rekreacijska igrališta na otvorenom		X	X							X	X	X	X	X	X	X	X	X	X	X	X		255 000 146 255 000 080	000 208 080	1								000 000 000	000 208 080	1				146 208 080	0/50	
KN-1-1-2605	R5	Sportsko-rekreacijska namjena - zabavni park		X	X							X	X	X	X	X	X	X	X	X	X	X	X		255 000 146 255 000 080	000 208 080	1								000 000 000	000 208 080	1				146 208 080	0/50	
KN-1-1-2606	R6	Sportsko-rekreacijska namjena - centar za zimске sportove		X	X							X	X	X	X	X	X	X	X	X	X	X	X		255 000 146 255 000 080	000 208 080	1								000 000 000	000 208 080	1				146 208 080	0/50	
KN-1-1-3602	R2	Sportsko-rekreacijska namjena - sportske građevine i centri			X							X	X	X	X	X	X	X	X	X	X	X	X		000 000 000	000 208 080	1								000 000 000	000 208 080	1				146 208 080	50	
KN-1-1-3603	R3	Sportsko-rekreacijska namjena - sportsko-rekreacijska igrališta na otvorenom				X						X	X	X	X	X	X	X	X	X	X	X	X		000 000 000	000 208 080	1								000 000 000	000 208 080	1				146 208 080	50	
KN-1-1-3604	R4	Sportsko-rekreacijska namjena (izvan građevinskog područja) - sportsko-rekreacijska igrališta na otvorenom				X						X	X	X	X	X	X	X	X	X	X	X	X		000 000 000	000 208 080	1								000 000 000	000 208 080	1				146 208 080	50	
KN-1-1-3605	R5	Sportsko-rekreacijska namjena - zabavni park					X					X	X	X	X	X	X	X	X	X	X	X	X		000 000 000	000 208 080	1								000 000 000	000 208 080	1				146 208 080	50	
KN-1-1-3606	R6	Sportsko-rekreacijska namjena - centar za zimске sportove					X					X	X	X	X	X	X	X	X	X	X	X	X		000 000 000	000 208 080	1								000 000 000	000 208 080	1				146 208 080	50	
KN-1-1-3607	R7	Sportsko-rekreacijska namjena - uređena plaža						X				X	X	X	X	X	X	X	X	X	X	X	X		000 000 000	000 208 080	1								000 000 000	000 208 080	1				146 208 080	50	
KN-1-1-3608	R8	Sportsko-rekreacijska namjena - prirodna plaža							X			X	X	X	X	X	X	X	X	X	X	X	X		000 000 000	000 208 080	1								000 000 000	000 208 080	1				146 208 080	50	
KN-1-1-4602	R2	Sportsko-rekreacijska namjena - sportske građevine i centri							X			X	X	X	X	X	X	X	X	X	X	X	X		000 000 000	000 208 080	1								000 000 000	000 208 080	1				146 208 080	50	
KN-1-1-4603	R3	Sportsko-rekreacijska namjena - sportsko-rekreacijska igrališta na otvorenom								X		X	X	X	X	X	X	X	X	X	X	X	X		000 000 000	000 208 080	1								000 000 000	000 208 080	1				146 208 080	50	
KN-1-1-4605	R5	Sportsko-rekreacijska namjena - zabavni park								X		X	X	X	X	X	X	X	X	X	X	X	X		000 000 000	000 208 080	1								000 000 000	000 208 080	1				146 208 080	50	

Kod teme	Oznaka teme	Naziv teme	Prostorni plan									Mjerilo uklučenja simbola / poligona											Opis simbola (boje RGB)				Opis poligona (boje RGB)					Sim/ Pol.					
			DPR	PNP	PPZ	PNKZ	PFU	GUIP	UPU	PPFO	M 1:500	M 1:1.000	M 1:2.000	M 1:5.000	M 1:10.000	M 1:25.000	M 1:50.000	M 1:100.000	M 1:250.000	M 1:500.000	M 1:1.000.000	M 1:2.500.000	Linija	Boja slova	Boja obruba/ Boja simbol/ Boja boje	Boja ispre	Bojina (transpar.)	Boja slova	Boja obruba (pt)	Boja obruba (puna)	Boja obruba (puna)		Boja ispre				
1	2	3	4	5	6	7	8	9	10	11	12	13	14	15	16	17	18	19	20	21	22	23	24	25	26	27	28	29	30	31	32	33	34	35	36		
KN-1-1-4607	R7	Sportsko-rekreativna namjena - uređena plaža							X			X	X	X	X	X	X	X	X	X	X	X														146 208 080	50
KN-1-1-4608	R8	Sportsko-rekreativna namjena - prirodna plaža							X			X	X	X	X	X	X	X	X	X	X	X														146 208 080	50
KN-1-1-5602	R2	Sportsko-rekreativna namjena - sportske građevine i centri								X		X	X	X	X	X	X	X	X	X	X	X														146 208 080	50
KN-1-1-5603	R3	Sportsko-rekreativna namjena - sportsko-rekreativna igrališta na otvorenom								X		X	X	X	X	X	X	X	X	X	X	X														146 208 080	50
KN-1-1-5605	R5	Sportsko-rekreativna namjena - zabavni park								X		X	X	X	X	X	X	X	X	X	X	X														146 208 080	50
KN-1-1-5607	R7	Sportsko-rekreativna namjena - uređena plaža								X		X	X	X	X	X	X	X	X	X	X	X														146 208 080	50
KN-1-1-5608	R8	Sportsko-rekreativna namjena - prirodna plaža								X		X	X	X	X	X	X	X	X	X	X	X														146 208 080	50
KN-1-1-6602	R2	Sportsko-rekreativna namjena - sportske građevine i centri								X		X	X	X	X	X	X	X	X	X	X	X														146 208 080	50
KN-1-1-6603	R3	Sportsko-rekreativna namjena - sportsko-rekreativna igrališta na otvorenom								X		X	X	X	X	X	X	X	X	X	X	X														146 208 080	50
KN-1-1-6604	R4	Sportsko-rekreativna namjena (izvan građevinskog područja) - sportsko-rekreativna igrališta na otvorenom								X		X	X	X	X	X	X	X	X	X	X	X														146 208 080	50
KN-1-1-6605	R5	Sportsko-rekreativna namjena - zabavni park								X		X	X	X	X	X	X	X	X	X	X	X														146 208 080	50
KN-1-1-6606	R6	Sportsko-rekreativna namjena - centar za zimske sportove								X		X	X	X	X	X	X	X	X	X	X	X														146 208 080	50
KN-1-1-6607	R7	Sportsko-rekreativna namjena - uređena plaža								X		X	X	X	X	X	X	X	X	X	X	X														146 208 080	50
KN-1-1-6608	R8	Sportsko-rekreativna namjena - prirodna plaža								X		X	X	X	X	X	X	X	X	X	X	X														146 208 080	50
KN-1-1-2704	Z4	Javna zelena površina - botanički/zoološki vrt			X	X						X	X	X	X	X	X	X	X	X	X	X				000 000 000	153 255 102	1								153 255 102	0/50
KN-1-1-2705	Z5	Zaštitna zelena površina			X	X						X	X	X	X	X	X	X	X	X	X	X				000 000 000	153 255 102	1							153 255 102	0/50	
KN-1-1-3701	Z1	Javna zelena površina - park/perivoj							X			X	X	X	X	X	X	X	X	X	X	X				000 000 000	153 255 102	1							153 255 102	50	
KN-1-1-3702	Z2	Javna zelena površina - gradska park-šuma							X			X	X	X	X	X	X	X	X	X	X	X				000 000 000	153 255 102	1							153 255 102	50	
KN-1-1-3703	Z3	Javna zelena površina - dječje igralište							X			X	X	X	X	X	X	X	X	X	X	X				000 000 000	153 255 102	1							153 255 102	50	
KN-1-1-3704	Z4	Javna zelena površina - botanički/zoološki vrt							X			X	X	X	X	X	X	X	X	X	X	X				000 000 000	153 255 102	1							153 255 102	50	
KN-1-1-3705	Z5	Zaštitna zelena površina							X			X	X	X	X	X	X	X	X	X	X	X				000 000 000	153 255 102	1							153 255 102	50	
KN-1-1-4701	Z1	Javna zelena površina - park/perivoj								X		X	X	X	X	X	X	X	X	X	X	X				000 000 000	153 255 102	1							153 255 102	50	
KN-1-1-4702	Z2	Javna zelena površina - gradska park-šuma								X		X	X	X	X	X	X	X	X	X	X	X				000 000 000	153 255 102	1							153 255 102	50	
KN-1-1-4703	Z3	Javna zelena površina - dječje igralište								X		X	X	X	X	X	X	X	X	X	X	X				000 000 000	153 255 102	1							153 255 102	50	
KN-1-1-4704	Z4	Javna zelena površina - botanički/zoološki vrt								X		X	X	X	X	X	X	X	X	X	X	X				000 000 000	153 255 102	1							153 255 102	50	
KN-1-1-4705	Z5	Zaštitna zelena površina								X		X	X	X	X	X	X	X	X	X	X	X				000 000 000	153 255 102	1							153 255 102	50	
KN-1-1-5701	Z1	Javna zelena površina - park/perivoj								X		X	X	X	X	X	X	X	X	X	X	X				000 000 000	153 255 102	1							153 255 102	50	
KN-1-1-5702	Z2	Javna zelena površina - gradska park-šuma								X		X	X	X	X	X	X	X	X	X	X	X				000 000 000	153 255 102	1							153 255 102	50	
KN-1-1-5703	Z3	Javna zelena površina - dječje igralište								X		X	X	X	X	X	X	X	X	X	X	X				000 000 000	153 255 102	1							153 255 102	50	
KN-1-1-5704	Z4	Javna zelena površina - botanički/zoološki vrt								X		X	X	X	X	X	X	X	X	X	X	X				000 000 000	153 255 102	1							153 255 102	50	

Kod teme	Oznaka teme	Naziv teme	Prostorni plan										Mjerilo ukućenja simbola / poligona											Opis simbola (boje RGB)					Opis poligona (boje RGB)					Sim/ Pol.	Transparentnost		
			DPPR	PHCP	PPZ	PPGZ	PPH	GUJ	GUJ	PPPP	M 1:500	M 1:1.000	M 1:2.000	M 1:5.000	M 1:10.000	M 1:25.000	M 1:50.000	M 1:100.000	M 1:250.000	M 1:500.000	M 1:1.000.000	linija	Boja slova	Boja obrisa/ Boja unje	Boja ispre	Boja ispre (op)	Boja slova	Debljina obrisa (op)	Boja obrisa	linija obrisa	Vrsta ispre	Boja ispre					
1	2	3	4	5	6	7	8	9	10	11	12	13	14	15	16	17	18	19	20	21	22	23	24	25	26	27	28	29	30	31	32	33	34	35	36		
KN-1-1-4953		Biciklistička površina								X			X	X	X	X	X	X	X	X	X															50	
KN-1-1-4954	Pp	Parkiralna površina								X			X	X	X	X	X	X	X	X	X															50	
KN-1-1-4955	Gp	Garažna površina								X			X	X	X	X	X	X	X	X	X															50	
KN-1-1-4956	Ak	Autobusni kolodvor/stajalište								X			X	X	X	X	X	X	X	X	X															50	
KN-1-1-4957	Žk	Željeznički kolodvor/stajalište								X			X	X	X	X	X	X	X	X	X															50	
KN-1-1-4958	Bp	Mjesto za punjenje vozila/plovila na fosilna i alternativna goriva								X			X	X	X	X	X	X	X	X	X															50	
KN-1-1-5902	IS2	Površina infrastrukture - željeznički promet								X			X	X	X	X	X	X	X	X	X															50	
KN-1-1-5912	Ž	Površina infrastrukture - žičara								X			X	X	X	X	X	X	X	X	X															50	
KN-1-1-5913	L1	Površina infrastrukture - luka otvorena za javni promet								X			X	X	X	X	X	X	X	X	X															50	
KN-1-1-5905	IS5	Površina infrastrukture - zračni promet								X			X	X	X	X	X	X	X	X	X															50	
KN-1-1-5906	IS6	Površina infrastrukture - komunikacijski sustav								X			X	X	X	X	X	X	X	X	X															50	
KN-1-1-5907	IS7	Površina infrastrukture - energetski sustav								X			X	X	X	X	X	X	X	X	X															50	
KN-1-1-5908	IS8	Površina infrastrukture - vodnogospodarski sustav								X			X	X	X	X	X	X	X	X	X															50	
KN-1-1-5950		Prometna površina								X			X	X	X	X	X	X	X	X	X															100	
KN-1-1-5951		Kolno-pješačka površina								X			X	X	X	X	X	X	X	X	X															50	
KN-1-1-5952		Pješačka površina								X			X	X	X	X	X	X	X	X	X															50	
KN-1-1-5953		Biciklistička površina								X			X	X	X	X	X	X	X	X	X															50	
KN-1-1-5954	Pp	Parkiralna površina								X			X	X	X	X	X	X	X	X	X																50
KN-1-1-5955	Gp	Garažna površina								X			X	X	X	X	X	X	X	X	X																50
KN-1-1-5956	Ak	Autobusni kolodvor/stajalište								X			X	X	X	X	X	X	X	X	X																50
KN-1-1-5957	Žk	Željeznički kolodvor/stajalište								X			X	X	X	X	X	X	X	X	X																50
KN-1-1-5958	Bp	Mjesto za punjenje vozila/plovila na fosilna i alternativna goriva								X			X	X	X	X	X	X	X	X	X																50
KN-1-1-6901	IS1	Površina infrastrukture - cestovni promet								X			X	X	X	X	X	X	X	X	X																50
KN-1-1-6902	IS2	Površina infrastrukture - željeznički promet								X			X	X	X	X	X	X	X	X	X																50
KN-1-1-6912	Ž	Površina infrastrukture - žičara								X			X	X	X	X	X	X	X	X	X																50
KN-1-1-6913	L1	Površina infrastrukture - luka otvorena za javni promet								X			X	X	X	X	X	X	X	X	X																50
KN-1-1-6905	IS5	Površina infrastrukture - zračni promet								X			X	X	X	X	X	X	X	X	X																50
KN-1-1-6906	IS6	Površina infrastrukture - komunikacijski sustav								X			X	X	X	X	X	X	X	X	X																50
KN-1-1-6907	IS7	Površina infrastrukture - energetski sustav								X			X	X	X	X	X	X	X	X	X																50
KN-1-1-6908	IS8	Površina infrastrukture - vodnogospodarski sustav								X			X	X	X	X	X	X	X	X	X																50

Kod teme	Oznaka teme	Naziv teme	Prostorni plan						Mjerilo uključivanja simbola / poligona								Opis simbola (boje RGB)				Opis poligona (boje RGB)					Sim/ Pol.								
			SPPR	PPGP	PPZ	PPZ	PPU	GUJ	UPU	PPPC	M:1:500	M:1:1.000	M:1:2.000	M:1:3.000	M:1:5.000	M:1:10.000	M:1:25.000	M:1:50.000	M:1:100.000	M:1:250.000	M:1:500.000	M:1:1.000.000	M:1:2.500.000	linija	Boja slova		Boja obruba	Boja obrub	Boja linije	Boja ispre	Boja ispre (transpar.)	Boja slova	Debljina obruba (pt)	Boja obruba
IS-1-2-1102	GP	Željeznički granični prijelaz državnog značaja - planirano	X							X	X	X	X	X	X	X	X	X	X	X	X	X	X	ispred	128	128	255	1			128	ispred	217	0/50
IS-1-2-1011		Žičara/Uspinjača/Konvejer	X							X	X	X	X	X	X	X	X	X	X	X	X	X	ispred	128	128	255	3			128	ispred	217	0	
IS-1-2-1011		Žičara/Uspinjača/Konvejer	X							X	X	X	X										ispred	128	128	255	1		000	ispred	217	50		
IS-1-2-1012		Žičara/Uspinjača/Konvejer - planirano	X							X	X	X	X	X	X	X	X	X	X	X	X	X	ispred	128	128	255	3			128	ispred	217	0	
IS-1-2-1012		Žičara/Uspinjača/Konvejer - planirano	X							X	X	X	X										ispred	128	128	255	1		000	ispred	217	50		
IS-1-2-1013	ž	Stajalište žičare/uspinjače	X							X	X	X	X	X	X	X	X	X	X	X	X	X	ispred	128	128	255	1		000	ispred	217	0/50		
IS-1-2-1014	ž	Stajalište žičare/uspinjače - planirano	X							X	X	X	X	X	X	X	X	X	X	X	X	X	ispred	128	128	255	1		000	ispred	217	0/50		
IS-1-2-2005	L	Željeznička pruga za lokalni promet s pripadajućom željezničkom infrastrukturom		X	X					X	X	X	X	X	X	X	X	X	X	X	X	X	ispred	128	128	255	4			128	ispred	217	0	
IS-1-2-2005		Željeznička pruga za lokalni promet s pripadajućom željezničkom infrastrukturom		X	X					X	X	X	X										ispred	128	128	255	1		128	ispred	217	50		
IS-1-2-2006	L	Željeznička pruga za lokalni promet s pripadajućom željezničkom infrastrukturom - planirano		X	X					X	X	X	X	X	X	X	X	X	X	X	X	X	ispred	128	128	255	4			128	ispred	217	0	
IS-1-2-2006		Željeznička pruga za lokalni promet s pripadajućom željezničkom infrastrukturom - planirano		X	X					X	X	X	X										ispred	128	128	255	1		128	ispred	217	50		
IS-1-2-2007	Pruga izvan prometa		X	X					X	X	X	X	X	X	X	X	X	X	X	X	X	ispred	128	128	255	3			128	ispred	217	0	
IS-1-2-2007		Pruga izvan prometa		X	X					X	X	X	X										ispred	128	128	255	1		128	ispred	217	50		
IS-1-2-2008		Željeznička pruga za posebni promet s pripadajućom željezničkom infrastrukturom		X	X					X	X	X	X	X	X	X	X	X	X	X	X	X	ispred	204	102	255	3			204	ispred	217	0	
IS-1-2-2008		Željeznička pruga za posebni promet s pripadajućom željezničkom infrastrukturom		X	X					X	X	X	X										ispred	204	102	255	1		204	ispred	217	50		
IS-1-2-2009	---	Željeznička pruga za posebni promet s pripadajućom željezničkom infrastrukturom - planirano		X	X					X	X	X	X	X	X	X	X	X	X	X	X	X	ispred	204	102	255	3			204	ispred	217	0	
IS-1-2-2009		Željeznička pruga za posebni promet s pripadajućom željezničkom infrastrukturom - planirano		X	X					X	X	X	X										ispred	204	102	255	1		204	ispred	217	50		
IS-1-2-2010	žk	Željeznički kolodvor/stajalište		X	X					X	X	X	X	X	X	X	X	X	X	X	X	X	ispred	128	128	255	1		128	ispred	217	0/50		
IS-1-2-2011		Žičara/Uspinjača/Konvejer		X	X					X	X	X	X	X	X	X	X	X	X	X	X	X	ispred	128	128	255	3			128	ispred	217	0	
IS-1-2-2011		Žičara/Uspinjača/Konvejer		X	X					X	X	X	X										ispred	128	128	255	1		000	ispred	217	50		
IS-1-2-2012		Žičara/Uspinjača/Konvejer - planirano		X	X					X	X	X	X	X	X	X	X	X	X	X	X	X	ispred	128	128	255	3			128	ispred	217	0	
IS-1-2-2012		Žičara/Uspinjača/Konvejer - planirano		X	X					X	X	X	X										ispred	128	128	255	1		000	ispred	217	50		
IS-1-2-2013	ž	Stajalište žičare/uspinjače		X	X					X	X	X	X	X	X	X	X	X	X	X	X	X	ispred	128	128	255	1		000	ispred	217	0/50		
IS-1-2-2014	ž	Stajalište žičare/uspinjače - planirano		X	X					X	X	X	X	X	X	X	X	X	X	X	X	X	ispred	128	128	255	1		000	ispred	217	0/50		
IS-1-2-3008		Željeznička pruga za posebni promet s pripadajućom željezničkom infrastrukturom			X					X	X	X	X	X	X	X	X	X	X	X	X	X	ispred	204	102	255	2			204	ispred	217	0	
IS-1-2-3008		Željeznička pruga za posebni promet s pripadajućom željezničkom infrastrukturom			X					X	X	X	X										ispred	204	102	255	1		204	ispred	217	50		
IS-1-2-3009	---	Željeznička pruga za posebni promet s pripadajućom željezničkom infrastrukturom - planirano			X					X	X	X	X	X	X	X	X	X	X	X	X	X	ispred	204	102	255	2			204	ispred	217	0	
IS-1-2-3009		Željeznička pruga za posebni promet s pripadajućom željezničkom infrastrukturom - planirano			X					X	X	X	X										ispred	204	102	255	1		204	ispred	217	50		
IS-1-2-3010	žk	Željeznički kolodvor/stajalište			X					X	X	X	X	X	X	X	X	X	X	X	X	X	ispred	128	128	255	1		128	ispred	217	0/50		
IS-1-2-3011		Žičara/Uspinjača/Konvejer			X					X	X	X	X	X	X	X	X	X	X	X	X	X	ispred	128	128	255	2			128	ispred	217	0	

Kod teme	Oznaka teme	Naziv teme	Prostorni plan										Mjerilo ukijušenja simbola / poligona								Opis simbola (boje RGB)				Opis poligona (boje RGB)					Sim/ Pol.	Transparentnost				
			DPR	PRGP	PPZ	PKZ	PSU	GUIP	UPU	PPFO	M 1:500	M 1:1.000	M 1:2.000	M 1:5.000	M 1:10.000	M 1:25.000	M 1:50.000	M 1:100.000	M 1:250.000	M 1:500.000	M 1:1.000.000	M 1:2.500.000	Unija	Boja slova	Boja obruba	Boja unutra	Unija obruba	Unija ispunje	Boja slova			Debljina obruba (pt)	Boja obruba	Unija obruba	Unija ispunje
1	2	3	4	5	6	7	8	9	10	11	12	13	14	15	16	17	18	19	20	21	22	23	24	25	26	27	28	29	30	31	32	33	34	35	36
IS-1-3- 2031	S	Sidrište		X								X	X	X	X	X	X	X	X	X	X	X	X	X	X	000 102 153	000 102 153	255 255 255	1		000 102 153	000 102 153	221 255 255	0/50	
IS-1-3- 2032	S	Sidrište - planirano		X								X	X	X	X	X	X	X	X	X	X	X	X	X	ispune kida na	000 102 153	000 102 153	255 255 255	1		000 102 153	ispune kida na	221 255 255	0/50	
IS-1-3- 2033	P1	Privezište u sklopu izdvojenog građevinskog područja izvan naselja ugostiteljsko-turističke namjene		X								X	X	X	X	X	X	X	X	X	X	X	X	X	ispune kida na	000 102 153	000 102 153	255 255 255	1		000 102 153	ispune kida na	221 255 255	0/50	
IS-1-3- 2034	P1	Privezište u sklopu izdvojenog građevinskog područja izvan naselja ugostiteljsko-turističke namjene - planirano		X								X	X	X	X	X	X	X	X	X	X	X	X	X	ispune kida na	000 102 153	000 102 153	255 255 255	1		000 102 153	ispune kida na	221 255 255	0/50	
IS-1-3- 2035	P2	Privezište u svrhu uzgoja morske akvakulture		X								X	X	X	X	X	X	X	X	X	X	X	X	X	ispune kida na	000 102 153	000 102 153	255 255 255	1		000 102 153	ispune kida na	221 255 255	0/50	
IS-1-3- 2036	P2	Privezište u svrhu uzgoja morske akvakulture - planirano		X								X	X	X	X	X	X	X	X	X	X	X	X	X	ispune kida na	000 102 153	000 102 153	255 255 255	1		000 102 153	ispune kida na	221 255 255	0/50	
IS-1-3- 2037	P3	Privezište namijenjeno za prijevoz na nenaseljenim otocima		X								X	X	X	X	X	X	X	X	X	X	X	X	X	ispune kida na	000 102 153	000 102 153	255 255 255	1		000 102 153	ispune kida na	221 255 255	0/50	
IS-1-3- 2038	P3	Privezište namijenjeno za prijevoz na nenaseljenim otocima - planirano		X								X	X	X	X	X	X	X	X	X	X	X	X	X	ispune kida na	000 102 153	000 102 153	255 255 255	1		000 102 153	ispune kida na	221 255 255	0/50	
IS-1-3- 3001	L	Luka otvorena za javni promet lokalnog značaja			X							X	X	X	X	X	X	X	X	X	X	X	X	X	ispune kida na	000 102 153	000 102 153	255 255 255	1		000 102 153	ispune kida na	221 255 255	0/50	
IS-1-3- 3002	L	Luka otvorena za javni promet lokalnog značaja - planirano			X							X	X	X	X	X	X	X	X	X	X	X	X	X	ispune kida na	000 102 153	000 102 153	255 255 255	1		000 102 153	ispune kida na	221 255 255	0/50	
IS-1-3- 3033	P1	Privezište u sklopu izdvojenog građevinskog područja izvan naselja ugostiteljsko-turističke namjene			X							X	X	X	X	X	X	X	X	X	X	X	X	X	ispune kida na	000 102 153	000 102 153	255 255 255	1		000 102 153	ispune kida na	221 255 255	0/50	
IS-1-3- 3034	P1	Privezište u sklopu izdvojenog građevinskog područja izvan naselja ugostiteljsko-turističke namjene - planirano			X							X	X	X	X	X	X	X	X	X	X	X	X	X	ispune kida na	000 102 153	000 102 153	255 255 255	1		000 102 153	ispune kida na	221 255 255	0/50	
IS-1-3- 3035	P2	Privezište u svrhu uzgoja morske akvakulture			X							X	X	X	X	X	X	X	X	X	X	X	X	X	ispune kida na	000 102 153	000 102 153	255 255 255	1		000 102 153	ispune kida na	221 255 255	0/50	
IS-1-3- 3036	P2	Privezište u svrhu uzgoja morske akvakulture - planirano			X							X	X	X	X	X	X	X	X	X	X	X	X	X	ispune kida na	000 102 153	000 102 153	255 255 255	1		000 102 153	ispune kida na	221 255 255	0/50	
IS-1-3- 3037	P3	Privezište namijenjeno za prijevoz na nenaseljenim otocima			X							X	X	X	X	X	X	X	X	X	X	X	X	X	ispune kida na	000 102 153	000 102 153	255 255 255	1		000 102 153	ispune kida na	221 255 255	0/50	
IS-1-3- 3038	P3	Privezište namijenjeno za prijevoz na nenaseljenim otocima - planirano			X							X	X	X	X	X	X	X	X	X	X	X	X	X	ispune kida na	000 102 153	000 102 153	255 255 255	1		000 102 153	ispune kida na	221 255 255	0/50	
IS-1-3- 4033	P1	Privezište u sklopu izdvojenog građevinskog područja izvan naselja ugostiteljsko-turističke namjene				X						X	X	X	X	X	X	X	X	X	X	X	X	X	ispune kida na	000 102 153	000 102 153	255 255 255	1		000 102 153	ispune kida na	221 255 255	0/50	
IS-1-3- 4034	P1	Privezište u sklopu izdvojenog građevinskog područja izvan naselja ugostiteljsko-turističke namjene - planirano				X						X	X	X	X	X	X	X	X	X	X	X	X	X	ispune kida na	000 102 153	000 102 153	255 255 255	1		000 102 153	ispune kida na	221 255 255	0/50	
IS-1-3- 4035	P2	Privezište u svrhu uzgoja morske akvakulture				X						X	X	X	X	X	X	X	X	X	X	X	X	X	ispune kida na	000 102 153	000 102 153	255 255 255	1		000 102 153	ispune kida na	221 255 255	0/50	
IS-1-3- 4036	P2	Privezište u svrhu uzgoja morske akvakulture - planirano				X						X	X	X	X	X	X	X	X	X	X	X	X	X	ispune kida na	000 102 153	000 102 153	255 255 255	1		000 102 153	ispune kida na	221 255 255	0/50	
IS-1-3- 5033	P1	Privezište u sklopu izdvojenog građevinskog područja izvan naselja ugostiteljsko-turističke namjene					X					X	X	X	X	X	X	X	X	X	X	X	X	X	ispune kida na	000 102 153	000 102 153	255 255 255	1		000 102 153	ispune kida na	221 255 255	0/50	
IS-1-3- 5034	P1	Privezište u sklopu izdvojenog građevinskog područja izvan naselja ugostiteljsko-turističke namjene - planirano					X					X	X	X	X	X	X	X	X	X	X	X	X	X	ispune kida na	000 102 153	000 102 153	255 255 255	1		000 102 153	ispune kida na	221 255 255	0/50	
IS-1-3- 5035	P2	Privezište u svrhu uzgoja morske akvakulture					X					X	X	X	X	X	X	X	X	X	X	X	X	X	ispune kida na	000 102 153	000 102 153	255 255 255	1		000 102 153	ispune kida na	221 255 255	0/50	
IS-1-3- 5036	P2	Privezište u svrhu uzgoja morske akvakulture - planirano					X					X	X	X	X	X	X	X	X	X	X	X	X	X	ispune kida na	000 102 153	000 102 153	255 255 255	1		000 102 153	ispune kida na	221 255 255	0/50	
IS-1-3- 6031	S	Sidrište										X	X	X	X	X	X	X	X	X	X	X	X	X	ispune kida na	000 102 153	000 102 153	255 255 255	1		000 102 153	ispune kida na	221 255 255	0/50	
IS-1-3- 6032	S	Sidrište - planirano										X	X	X	X	X	X	X	X	X	X	X	X	X	ispune kida na	000 102 153	000 102 153	255 255 255	1		000 102 153	ispune kida na	221 255 255	0/50	
IS-1-3- 6033	P1	Privezište u sklopu izdvojenog građevinskog područja izvan naselja ugostiteljsko-turističke namjene						X				X	X	X	X	X	X	X	X	X	X	X	X	X	ispune kida na	000 102 153	000 102 153	255 255 255	1		000 102 153	ispune kida na	221 255 255	0/50	
IS-1-3- 6034	P1	Privezište u sklopu izdvojenog građevinskog područja izvan naselja ugostiteljsko-turističke namjene - planirano						X				X	X	X	X	X	X	X	X	X	X	X	X	X	ispune kida na	000 102 153	000 102 153	255 255 255	1		000 102 153	ispune kida na	221 255 255	0/50	
IS-1-3- 6035	P2	Privezište u svrhu uzgoja morske akvakulture						X				X	X	X	X	X	X	X	X	X	X	X	X	X	ispune kida na	000 102 153	000 102 153	255 255 255	1		000 102 153	ispune kida na	221 255 255	0/50	
IS-1-3- 6036	P2	Privezište u svrhu uzgoja morske akvakulture - planirano						X				X	X	X	X	X	X	X	X	X	X	X	X	X	ispune kida na	000 102 153	000 102 153	255 255 255	1		000 102 153	ispune kida na	221 255 255	0/50	

Kod teme	Oznaka teme	Naziv teme	Prostorni plan									Mjerilo uključivanja simbola / poligona												Opis simbola (Boje RGB)				Opis poligona (Boje RGB)				Sim/ Pol.	Transparenost		
			DPRP	PRCP	PPZ	PRZ	PRU	UP	UPP	M 1.500	M 1.1.000	M 1.2.000	M 1.5.000	M 1.10.000	M 1.25.000	M 1.50.000	M 1.100.000	M 1.250.000	M 1.500.000	M 1.1.000.000	M 1.2.500.000	Linija	Ispre- kida- na	000 000 000	255 255 000	255 000 000	1	Ispre- kida- na	255 255 000	255 000 000	1				
1	2	3	4	5	6	7	8	9	10	11	12	13	14	15	16	17	18	19	20	21	22	23	24	25	26	27	28	29	30	31	32	33	34	35	36
IS-2-1- 3102		Gradevina/uređaj u nepokretnoj elektroničkoj komunikacijskoj mreži - planirano					X					X	X	X	X	X	X	X	X	X	X	X	X		Ispre- kida- na	000 000 000	255 255 000	255 000 000	1		255 255 000	Ispre- kida- na		255 255 231	0/50
IS-2-1- 4001		Elektronički komunikacijski vod s povezanom opremom						X				X	X	X	X	X	X	X	X	X	X	X		puna	255 255 000									0	
IS-2-1- 4001		Elektronički komunikacijski vod s povezanom opremom						X				X	X	X															1	255 255 000	puna		255 255 231	50	
IS-2-1- 4002		Elektronički komunikacijski vod s povezanom opremom - planirano						X				X	X	X	X	X	X	X	X	X	X	X		Ispre- kida- na	255 255 000									0	
IS-2-1- 4002		Elektronički komunikacijski vod s povezanom opremom - planirano						X				X	X	X															1	255 255 000	Ispre- kida- na		255 255 231	50	
IS-2-1- 5001		Elektronički komunikacijski vod s povezanom opremom						X				X	X	X	X	X									puna	255 255 000								0	
IS-2-1- 5001		Elektronički komunikacijski vod s povezanom opremom						X				X	X	X															1	255 255 000	puna		255 255 231	50	
IS-2-1- 5002		Elektronički komunikacijski vod s povezanom opremom - planirano						X				X	X	X	X	X									Ispre- kida- na	255 255 000									0
IS-2-1- 5002		Elektronički komunikacijski vod s povezanom opremom - planirano						X				X	X	X															1	255 255 000	Ispre- kida- na		255 255 231	50	
IS-2-1- 6001		Elektronički komunikacijski vod s povezanom opremom						X				X	X	X	X	X	X	X	X	X	X	X		puna	255 255 000									0	
IS-2-1- 6001		Elektronički komunikacijski vod s povezanom opremom						X				X	X	X															1	255 255 000	puna		255 255 231	50	
IS-2-1- 6002		Elektronički komunikacijski vod s povezanom opremom - planirano						X				X	X	X	X	X	X	X	X	X	X	X		Ispre- kida- na	255 255 000										0
IS-2-1- 6002		Elektronički komunikacijski vod s povezanom opremom - planirano						X				X	X	X															1	255 255 000	Ispre- kida- na		255 255 231	50	
IS-2-1- 6201		Odašiljač/stup pokretne elektroničke komunikacijske mreže						X				X	X	X	X	X	X	X	X	X	X	X		puna	000 228 108 000	228 108 010	255 255 000	1		228 108 010	Ispre- kida- na		228 225 203	0/50	
IS-2-1- 6202		Odašiljač/stup pokretne elektroničke komunikacijske mreže - planirano						X				X	X	X	X	X	X	X	X	X	X	X		Ispre- kida- na	000 228 108 000	228 108 010	255 255 000	1		228 108 010	Ispre- kida- na		228 225 203	0/50	
IS-2-1- 6300		Zona elektroničke komunikacijske infrastrukture (zona smještaja odašiljača/stupa pokretne elektroničke komunikacijske mreže) - planirano						X				X	X	X	X	X	X	X	X	X	X	X							1	228 108 010	Ispre- kida- na	45 228 108 010	0		

2.2.2. Sustav veza, odašiljača i radara

IS-2-2- 1001		Radnijski koridori i elektronički komunikacijski vodovi pružatelja usluga zemaljske radiodifuzije od državnog značaja	X	X								X	X	X	X	X	X	X	X	X	X	X		puna	000 000 000	000 255 255	255 000 000	1						0	
IS-2-2- 1001		Radnijski koridori i elektronički komunikacijski vodovi pružatelja usluga zemaljske radiodifuzije od državnog značaja	X	X								X	X	X	X														1	000 000 000	puna		217 217 217	50	
IS-2-2- 1002		Radnijski koridori i elektronički komunikacijski vodovi pružatelja usluga zemaljske radiodifuzije od državnog značaja - planirano	X	X								X	X	X	X	X	X	X	X	X	X	X		Ispre- kida- na	000 000 000	000 255 255	255 000 000	1						0	
IS-2-2- 1002		Radnijski koridori i elektronički komunikacijski vodovi pružatelja usluga zemaljske radiodifuzije od državnog značaja - planirano	X	X								X	X	X	X														1	000 000 000	Ispre- kida- na		217 217 217	50	
IS-2-2- 1101		Gradevina namijenjena zaštiti i kontroli radiofrekvencijskog spektra Republike Hrvatske	X	X								X	X	X	X	X	X	X	X	X	X	X		puna	000 000 000	000 255 255	255 000 000	1		1	000 000 000	puna		217 217 217	0/50
IS-2-2- 1102		Gradevina namijenjena zaštiti i kontroli radiofrekvencijskog spektra Republike Hrvatske - planirano	X	X								X	X	X	X	X	X	X	X	X	X	X		Ispre- kida- na	000 000 000	000 255 255	255 000 000	1		1	000 000 000	Ispre- kida- na		217 217 217	0/50
IS-2-2- 2103		Gradevine i uređaji meteorološkog i hidrološkog motriteljskog sustava		X	X							X	X	X	X	X	X	X	X	X	X	X		puna	000 000 000	000 255 255	255 000 000	1		1	000 000 000	puna		217 217 217	0/50
IS-2-2- 2104		Gradevine i uređaji meteorološkog i hidrološkog motriteljskog sustava - planirano		X	X							X	X	X	X	X	X	X	X	X	X	X		Ispre- kida- na	000 000 000	000 255 255	255 000 000	1		1	000 000 000	Ispre- kida- na		217 217 217	0/50

2.3. ENERGETSKI SUSTAV

2.3.1. Nafta i plin

IS-3-1- 1001		Rafinerija nafte	X									X	X	X	X	X	X	X	X	X	X	X		puna	000 000 000	000 000 000	204 000 000	1		1	192 000 000	puna		255 175 175	0/50
--------------	--	------------------	---	--	--	--	--	--	--	--	--	---	---	---	---	---	---	---	---	---	---	---	--	------	-------------	-------------	-------------	---	--	---	-------------	------	--	-------------	------

























Kod teme	Oznaka teme	Naziv teme	Prostorni plan										Mjerilo uključivanja simbola / poligona										Opis simbola (boje RGB)				Opis poligona (boje RGB)					Sim/ Poi.			
			DPR	PRGP	PPZ	PPCZ	PPU	GUJ	LPU	PPPO	M:1500	M:1:1000	M:1:2000	M:1:5000	M:1:10000	M:1:25000	M:1:50000	M:1:100000	M:1:250000	M:1:500000	M:1:1000000	Linija	Boja slova	Boja obruba/ Boja štite	Boja ispunje	Debljina (Ecnosi/line/pt)	Boja slova (debljina obruba/pt)	Boja obruba	Linija obruba	Krsta ispunje	Boja ispunje		Transparentnost		
1	2	3	4	5	6	7	8	9	10	11	12	13	14	15	16	17	18	19	20	21	22	23	24	25	26	27	28	29	30	31	32	33	34	35	36
IS-3-2-3202		Elektrana lokalnog značaja - planirano					X					X	X	X	X	X	X	X	X	X	X	X	X	X	X	ispri kida na	000 000 000	000 000 000	217 217 217	1		000 000 000	ispri kida na	217 217 217	0/50
IS-3-2-3301		Elektrana na obnovljive izvore energije lokalnog značaja				X						X	X	X	X	X	X	X	X	X	X	X	X	X	ispri kida na	000 128 000	000 128 000	217 217 217	1	1	000 000 000	ispri kida na	217 217 217	0/50	
IS-3-2-3302		Elektrana na obnovljive izvore energije lokalnog značaja - planirano				X						X	X	X	X	X	X	X	X	X	X	X	X	X	ispri kida na	000 128 000	000 128 000	217 217 217	1	1	000 000 000	ispri kida na	217 217 217	50	
IS-3-2-1001		Dalekovod 400 kV s pripadajućim građevinama i uređajima	X	X								X	X	X	X	X	X	X	X	X	X	X	X	X	ispri kida na	255 100 000	255 100 000	217 217 217	4		000 000 000	ispri kida na	217 217 217	0	
IS-3-2-1001		Dalekovod 400 kV s pripadajućim građevinama i uređajima	X	X								X	X	X	X	X	X	X	X	X	X	X	X	X	ispri kida na	255 100 000	255 100 000	217 217 217	4	1	000 000 000	ispri kida na	217 217 217	50	
IS-3-2-1002		Dalekovod 400 kV s pripadajućim građevinama i uređajima - planirano	X	X								X	X	X	X	X	X	X	X	X	X	X	X	X	ispri kida na	255 100 000	255 100 000	217 217 217	4		000 000 000	ispri kida na	217 217 217	0	
IS-3-2-1002		Dalekovod 400 kV s pripadajućim građevinama i uređajima - planirano	X	X								X	X	X	X	X	X	X	X	X	X	X	X	X	ispri kida na	255 100 000	255 100 000	217 217 217	4	1	000 000 000	ispri kida na	217 217 217	50	
IS-3-2-1003		Dalekovod 220 kV s pripadajućim građevinama i uređajima	X	X								X	X	X	X	X	X	X	X	X	X	X	X	X	ispri kida na	255 100 000	255 100 000	217 217 217	3		000 000 000	ispri kida na	217 217 217	0	
IS-3-2-1003		Dalekovod 220 kV s pripadajućim građevinama i uređajima	X	X								X	X	X	X	X	X	X	X	X	X	X	X	X	ispri kida na	255 100 000	255 100 000	217 217 217	3	1	000 000 000	ispri kida na	217 217 217	50	
IS-3-2-1004		Dalekovod 220 kV s pripadajućim građevinama i uređajima - planirano	X	X								X	X	X	X	X	X	X	X	X	X	X	X	X	ispri kida na	255 100 000	255 100 000	217 217 217	3		000 000 000	ispri kida na	217 217 217	0	
IS-3-2-1004		Dalekovod 220 kV s pripadajućim građevinama i uređajima - planirano	X	X								X	X	X	X	X	X	X	X	X	X	X	X	X	ispri kida na	255 100 000	255 100 000	217 217 217	3	1	000 000 000	ispri kida na	217 217 217	50	
IS-3-2-1011		Transformatorsko i/ili rasklopno postrojenje državnog značaja	X	X								X	X	X	X	X	X	X	X	X	X	X	X	X	ispri kida na	255 100 000	255 100 000	217 217 217	1	1	000 000 000	ispri kida na	217 217 217	0/50	
IS-3-2-1012		Transformatorsko i/ili rasklopno postrojenje državnog značaja - planirano	X	X								X	X	X	X	X	X	X	X	X	X	X	X	X	ispri kida na	255 100 000	255 100 000	217 217 217	1	1	000 000 000	ispri kida na	217 217 217	0/50	
IS-3-2-2001		Dalekovod 110 kV s pripadajućim građevinama i uređajima		X	X							X	X	X	X	X	X	X	X	X	X	X	X	X	ispri kida na	255 100 000	255 100 000	217 217 217	4		000 000 000	ispri kida na	217 217 217	0	
IS-3-2-2001		Dalekovod 110 kV s pripadajućim građevinama i uređajima		X	X							X	X	X	X	X	X	X	X	X	X	X	X	X	ispri kida na	255 100 000	255 100 000	217 217 217	4	1	000 000 000	ispri kida na	217 217 217	50	
IS-3-2-2002		Dalekovod 110 kV s pripadajućim građevinama i uređajima - planirano		X	X							X	X	X	X	X	X	X	X	X	X	X	X	X	ispri kida na	255 100 000	255 100 000	217 217 217	4		000 000 000	ispri kida na	217 217 217	0	
IS-3-2-2002		Dalekovod 110 kV s pripadajućim građevinama i uređajima - planirano		X	X							X	X	X	X	X	X	X	X	X	X	X	X	X	ispri kida na	255 100 000	255 100 000	217 217 217	4	1	000 000 000	ispri kida na	217 217 217	50	
IS-3-2-2003		Dalekovod 35 kV s pripadajućim građevinama i uređajima		X	X							X	X	X	X	X	X	X	X	X	X	X	X	X	ispri kida na	255 100 000	255 100 000	217 217 217	3		000 000 000	ispri kida na	217 217 217	0	
IS-3-2-2003		Dalekovod 35 kV s pripadajućim građevinama i uređajima		X	X							X	X	X	X	X	X	X	X	X	X	X	X	X	ispri kida na	255 100 000	255 100 000	217 217 217	3	1	000 000 000	ispri kida na	217 217 217	50	
IS-3-2-2004		Dalekovod 35 kV s pripadajućim građevinama i uređajima - planirano		X	X							X	X	X	X	X	X	X	X	X	X	X	X	X	ispri kida na	255 100 000	255 100 000	217 217 217	3		000 000 000	ispri kida na	217 217 217	0	
IS-3-2-2004		Dalekovod 35 kV s pripadajućim građevinama i uređajima - planirano		X	X							X	X	X	X	X	X	X	X	X	X	X	X	X	ispri kida na	255 100 000	255 100 000	217 217 217	3	1	000 000 000	ispri kida na	217 217 217	50	
IS-3-2-2005		Kabel 35 kV s pripadajućim građevinama i uređajima		X	X							X	X	X	X	X	X	X	X	X	X	X	X	X	ispri kida na	255 100 000	255 100 000	217 217 217	3		000 000 000	ispri kida na	217 217 217	0	
IS-3-2-2005		Kabel 35 kV s pripadajućim građevinama i uređajima		X	X							X	X	X	X	X	X	X	X	X	X	X	X	X	ispri kida na	255 100 000	255 100 000	217 217 217	3	1	000 000 000	ispri kida na	217 217 217	50	
IS-3-2-2006		Kabel 35 kV s pripadajućim građevinama i uređajima - planirano		X	X							X	X	X	X	X	X	X	X	X	X	X	X	X	ispri kida na	255 100 000	255 100 000	217 217 217	3		000 000 000	ispri kida na	217 217 217	0	
IS-3-2-2006		Kabel 35 kV s pripadajućim građevinama i uređajima - planirano		X	X							X	X	X	X	X	X	X	X	X	X	X	X	X	ispri kida na	255 100 000	255 100 000	217 217 217	3	1	000 000 000	ispri kida na	217 217 217	50	
IS-3-2-2011		Transformatorsko i/ili rasklopno postrojenje područnog (regionalnog) značaja		X	X							X	X	X	X	X	X	X	X	X	X	X	X	X	ispri kida na	255 100 000	255 100 000	217 217 217	1	1	000 000 000	ispri kida na	217 217 217	0/50	
IS-3-2-2012		Transformatorsko i/ili rasklopno postrojenje područnog (regionalnog) značaja - planirano		X	X							X	X	X	X	X	X	X	X	X	X	X	X	X	ispri kida na	255 100 000	255 100 000	217 217 217	1	1	000 000 000	ispri kida na	217 217 217	0/50	
IS-3-2-3007		Vod srednjenaponske mreže s pripadajućim građevinama i uređajima (10(20) kV)			X							X	X	X	X	X	X	X	X	X	X	X	X	X	ispri kida na	255 100 000	255 100 000	217 217 217	2		000 000 000	ispri kida na	217 217 217	0	
IS-3-2-3007		Vod srednjenaponske mreže s pripadajućim građevinama i uređajima (10(20) kV)			X							X	X	X	X	X	X	X	X	X	X	X	X	X	ispri kida na	255 100 000	255 100 000	217 217 217	2	1	000 000 000	ispri kida na	217 217 217	50	
IS-3-2-3008		Vod srednjenaponske mreže s pripadajućim građevinama i uređajima (10(20) kV) - planirano			X							X	X	X	X	X	X	X	X	X	X	X	X	X	ispri kida na	255 100 000	255 100 000	217 217 217	2		000 000 000	ispri kida na	217 217 217	0	

Kod teme	Oznaka teme	Naziv teme	Prostorni plan										Mjerilo uključena simbola / poligona										Opis simbola (boje RGB)					Opis poligona (boje RGB)					Sim/ Pol.			
			DPR	PPCP	PPZ	PCZ	PHU	CLP	LPU	PPFO	M 1:500	M 1:1.000	M 1:2.000	M 1:5.000	M 1:10.000	M 1:25.000	M 1:50.000	M 1:100.000	M 1:250.000	M 1:500.000	M 1:1.000.000	M 1:2.500.000	Umija	Boja kose	Boja obruba/ispune	Boja ispune	Debljina crta/boja ispune	Boja kose	Debljina obruba (pt)	Boja obruba	Umija obruba	Boja ispune		Boja ispune	Transparentnost	
1	2	3	4	5	6	7	8	9	10	11	12	13	14	15	16	17	18	19	20	21	22	23	24	25	26	27	28	29	30	31	32	33	34	35	36	
IS-3-2-3008		Vod srednjenaponske mreže s pripadajućim građevinama i uređajima (10(20) kV) - planirano							X			X	X	X	X																					50
IS-3-2-3013	TS	Transformatorsko i/ili rasklopno postrojenje							X			X	X	X	X	X	X	X	X	X	X															0/50
IS-3-2-3014	TS	Transformatorsko i/ili rasklopno postrojenje - planirano							X			X	X	X	X	X	X	X	X	X	X															0/50
IS-3-2-4007		Vod srednjenaponske mreže s pripadajućim građevinama i uređajima (10(20) kV)							X			X	X	X	X	X	X	X	X	X																0
IS-3-2-4007		Vod srednjenaponske mreže s pripadajućim građevinama i uređajima (10(20) kV)							X			X	X	X	X																					50
IS-3-2-4008		Vod srednjenaponske mreže s pripadajućim građevinama i uređajima (10(20) kV) - planirano							X			X	X	X	X	X	X	X	X	X																0
IS-3-2-4008		Vod srednjenaponske mreže s pripadajućim građevinama i uređajima (10(20) kV) - planirano							X			X	X	X																						50
IS-3-2-4009		Vod niskonaponske mreže s pripadajućim građevinama i uređajima							X			X	X	X	X	X	X	X	X	X																0
IS-3-2-4009		Vod niskonaponske mreže s pripadajućim građevinama i uređajima							X			X	X	X																						50
IS-3-2-4010		Vod niskonaponske mreže s pripadajućim građevinama i uređajima - planirano							X			X	X	X	X	X	X	X	X																	0
IS-3-2-4010		Vod niskonaponske mreže s pripadajućim građevinama i uređajima - planirano							X			X	X	X																						50
IS-3-2-4013	TS	Transformatorsko i/ili rasklopno postrojenje							X			X	X	X	X	X	X	X	X																	0/50
IS-3-2-4014	TS	Transformatorsko i/ili rasklopno postrojenje - planirano							X			X	X	X	X	X	X	X	X																	0/50
IS-3-2-5007		Vod srednjenaponske mreže s pripadajućim građevinama i uređajima (10(20) kV)							X			X	X	X	X	X																				0
IS-3-2-5007		Vod srednjenaponske mreže s pripadajućim građevinama i uređajima (10(20) kV)							X			X	X	X																						50
IS-3-2-5008		Vod srednjenaponske mreže s pripadajućim građevinama i uređajima (10(20) kV) - planirano							X			X	X	X	X	X																				0
IS-3-2-5008		Vod srednjenaponske mreže s pripadajućim građevinama i uređajima (10(20) kV) - planirano							X			X	X	X																						50
IS-3-2-5009		Vod niskonaponske mreže s pripadajućim građevinama i uređajima							X			X	X	X	X	X																				0
IS-3-2-5009		Vod niskonaponske mreže s pripadajućim građevinama i uređajima							X			X	X	X																						50
IS-3-2-5010		Vod niskonaponske mreže s pripadajućim građevinama i uređajima - planirano							X			X	X	X	X	X																				0
IS-3-2-5010		Vod niskonaponske mreže s pripadajućim građevinama i uređajima - planirano							X			X	X	X																						50
IS-3-2-5013	TS	Transformatorsko i/ili rasklopno postrojenje							X			X	X	X																						0/50
IS-3-2-5014	TS	Transformatorsko i/ili rasklopno postrojenje - planirano							X			X	X	X																						0/50
IS-3-2-6007		Vod srednjenaponske mreže s pripadajućim građevinama i uređajima (10(20) kV)							X			X	X	X	X	X	X	X	X	X																0
IS-3-2-6007		Vod srednjenaponske mreže s pripadajućim građevinama i uređajima (10(20) kV)							X			X	X	X																						50
IS-3-2-6008		Vod srednjenaponske mreže s pripadajućim građevinama i uređajima (10(20) kV) - planirano							X			X	X	X	X	X	X	X	X	X																0
IS-3-2-6008		Vod srednjenaponske mreže s pripadajućim građevinama i uređajima (10(20) kV) - planirano							X			X	X	X																						50
IS-3-2-6013	TS	Transformatorsko i/ili rasklopno postrojenje							X			X	X	X	X	X	X	X	X	X																0/50
IS-3-2-6014	TS	Transformatorsko i/ili rasklopno postrojenje - planirano							X			X	X	X	X	X	X	X	X	X																0/50

Kod teme	Oznaka teme	Naziv teme	Prostorni plan									Mjerilo uključena simbola / poligona								Opis simbola (boje RGB)				Opis poligona (boje RGB)					Slnj. / Pol.						
			DPBP	PPBP	PPZ	PPZ	PPU	GUP	UPU	PPPO	M 1:500	M 1:1.000	M 1:2.000	M 1:5.000	M 1:10.000	M 1:25.000	M 1:50.000	M 1:100.000	M 1:250.000	M 1:500.000	M 1:1.000.000	M 1:2.500.000	linija	Boja obruba	Boja obruba	Boja obruba	Boja obruba	Boja obruba		Boja obruba	Boja obruba	Boja obruba	Boja obruba		
1	2	3	4	5	6	7	8	9	10	11	12	13	14	15	16	17	18	19	20	21	22	23	24	25	26	27	28	29	30	31	32	33	34	35	36

2.4. VODNOSPODARSKI SUSTAV

2.4.1. Vodoopskrba i drugo korištenje voda

IS-4-1- 1101		Akumulacija za korištenje voda državnog značaja s pripadajućim građevinama i uređajima	X									X	X	X	X	X	X	X	X	X	X	X	X	X		000	000	000	153	204	1			000	000	000	153	204		0/50		
IS-4-1- 1102		Akumulacija za korištenje voda državnog značaja s pripadajućim građevinama i uređajima - planirano	X									X	X	X	X	X	X	X	X	X	X	X	X	X		ispres	000	000	000	153	204	1			ispres	000	000	000	153	204		0/50
IS-4-1- 1201		Vodna građevina za javnu vodoopskrbu državnog značaja	X									X	X	X	X	X	X	X	X	X	X	X	X	X		000	153	204	217	1			000	153	204	217	1			0/50		
IS-4-1- 1202		Vodna građevina za javnu vodoopskrbu državnog značaja - planirano	X									X	X	X	X	X	X	X	X	X	X	X	X	X		ispres	000	000	217	217	1			ispres	000	000	217	217	1		0/50	
IS-4-1- 1301		Vodna građevina za navodnjavanje i drugo zahvaćanje voda državnog značaja	X									X	X	X	X	X	X	X	X	X	X	X	X	X		000	153	204	217	1			000	153	204	217	1			0/50		
IS-4-1- 1302		Vodna građevina za navodnjavanje i drugo zahvaćanje voda državnog značaja - planirano	X									X	X	X	X	X	X	X	X	X	X	X	X	X		ispres	000	000	217	217	1			ispres	000	000	217	217	1		0/50	
IS-4-1- 1001		Vodoopskrbni cjevovod državnog značaja s pripadajućim građevinama i uređajima	X	X								X	X	X	X	X	X	X	X	X	X	X	X	X																0		
IS-4-1- 1001		Vodoopskrbni cjevovod državnog značaja s pripadajućim građevinama i uređajima	X	X								X	X	X	X																										50	
IS-4-1- 1002		Vodoopskrbni cjevovod državnog značaja s pripadajućim građevinama i uređajima - planirano	X	X								X	X	X	X	X	X	X	X	X	X	X	X	X		ispres	000	153	204						ispres	000	153	204				0
IS-4-1- 1002		Vodoopskrbni cjevovod državnog značaja s pripadajućim građevinama i uređajima - planirano	X	X								X	X	X	X																										50	
IS-4-1- 1003		Vodni kanal državnog značaja s pripadajućim građevinama i uređajima	X									X	X	X	X	X	X	X	X	X	X	X	X	X		000	153	204													0	
IS-4-1- 1003		Vodni kanal državnog značaja s pripadajućim građevinama i uređajima	X									X	X	X	X																									50		
IS-4-1- 1004		Vodni kanal državnog značaja s pripadajućim građevinama i uređajima - planirano	X									X	X	X	X	X	X	X	X	X	X	X	X	X		ispres	000	153	204						ispres	000	153	204				0
IS-4-1- 1004		Vodni kanal državnog značaja s pripadajućim građevinama i uređajima - planirano	X									X	X	X	X																									50		
IS-4-1- 1005		Cjevovod za korištenje voda u druge namjene državnog značaja s pripadajućim građevinama i uređajima	X									X	X	X	X	X	X	X	X	X	X	X	X	X		000	153	204													0	
IS-4-1- 1005		Cjevovod za korištenje voda u druge namjene državnog značaja s pripadajućim građevinama i uređajima	X									X	X	X	X																									50		
IS-4-1- 1006		Cjevovod za korištenje voda u druge namjene državnog značaja s pripadajućim građevinama i uređajima - planirano	X									X	X	X	X	X	X	X	X	X	X	X	X	X		ispres	000	153	204						ispres	000	153	204				0
IS-4-1- 1006		Cjevovod za korištenje voda u druge namjene državnog značaja s pripadajućim građevinama i uređajima - planirano	X									X	X	X	X																									50		
IS-4-1- 2101		Akumulacija za korištenje voda područnog (regionalnog) značaja s pripadajućim građevinama i uređajima							X	X		X	X	X	X	X	X	X	X	X	X	X	X	X		000	000	000	153	204	1			000	000	000	153	204			0/50	
IS-4-1- 2102		Akumulacija za korištenje voda područnog (regionalnog) značaja s pripadajućim građevinama i uređajima - planirano							X	X		X	X	X	X	X	X	X	X	X	X	X	X	X		ispres	000	000	000	153	204	1			ispres	000	000	000	153	204		0/50
IS-4-1- 2201		Vodna građevina za javnu vodoopskrbu područnog (regionalnog) značaja							X	X		X	X	X	X	X	X	X	X	X	X	X	X	X		000	153	204	217	1			000	153	204	217	1			0/50		
IS-4-1- 2202		Vodna građevina za javnu vodoopskrbu područnog (regionalnog) značaja - planirano							X	X		X	X	X	X	X	X	X	X	X	X	X	X	X		ispres	000	000	217	217	1			ispres	000	000	217	217	1		0/50	
IS-4-1- 2301		Vodna građevina za navodnjavanje i drugo zahvaćanje voda područnog (regionalnog) značaja							X	X		X	X	X	X	X	X	X	X	X	X	X	X	X		000	153	204	217	1			000	153	204	217	1			0/50		
IS-4-1- 2302		Vodna građevina za navodnjavanje i drugo zahvaćanje voda područnog (regionalnog) značaja - planirano							X	X		X	X	X	X	X	X	X	X	X	X	X	X	X		ispres	000	000	217	217	1			ispres	000	000	217	217	1		0/50	
IS-4-1- 2001		Vodoopskrbni cjevovod područnog (regionalnog) značaja s pripadajućim građevinama i uređajima							X	X		X	X	X	X	X	X	X	X	X	X	X	X	X																0		
IS-4-1- 2001		Vodoopskrbni cjevovod područnog (regionalnog) značaja s pripadajućim građevinama i uređajima							X	X		X	X	X																										50		
IS-4-1- 2002		Vodoopskrbni cjevovod područnog (regionalnog) značaja s pripadajućim građevinama i uređajima - planirano							X	X		X	X	X	X	X	X	X	X	X	X	X	X	X		ispres	000	153	204						ispres	000	153	204				0
IS-4-1- 2002		Vodoopskrbni cjevovod područnog (regionalnog) značaja s pripadajućim građevinama i uređajima - planirano							X	X		X	X	X																										50		

Kod teme	Oznaka teme	Naziv teme	Prostorni plan										Mjerilo uključivanja simbola / poligona										Opis simbola (boje RGB)					Opis poligona (boje RGB)					Sim/Pol.	Transparentnost									
			PPR	PPG	PPZ	PPJ	GUP	UPU	PPPP	M 1:500	M 1:1 000	M 1:2 000	M 1:5 000	M 1:10 000	M 1:25 000	M 1:50 000	M 1:100 000	M 1:250 000	M 1:500 000	M 1:1 000 000	Linija	Boja slova	Boja obruba/Boja linije	Boja isprene	Debljina oznaka/linije [pt]	Boja slova	Debljina obruba [pt]	Boja obruba	Linija obruba	Vrsta isprene	Boja isprene												
			5	6	7	8	9	10	11	12	13	14	15	16	17	18	19	20	21	22	23	24	25	26	27	28	29	30	31	32	33	34			35								
IS-4-1-2003	VK	Vodni kanal područnog (regionalnog) značaja s pripadajućim građevinama i uređajima		X	X							X	X	X	X	X	X	X	X	X	X	X	X	X	X	X	X	X	X	X	X	X	X	X	X	X	X	X	X	X	X	0	
IS-4-1-2003		Vodni kanal područnog (regionalnog) značaja s pripadajućim građevinama i uređajima		X	X							X	X	X	X																												50
IS-4-1-2004	VK	Vodni kanal područnog (regionalnog) značaja s pripadajućim građevinama i uređajima - planirano		X	X							X	X	X	X	X	X	X	X	X	X	X	X	X	X	X	X	X	X	X	X	X	X	X	X	X	X	X	X	X	X	X	0
IS-4-1-2004		Vodni kanal područnog (regionalnog) značaja s pripadajućim građevinama i uređajima - planirano		X	X							X	X	X	X																												50
IS-4-1-2005	VO	Cjevovod za korištenje voda u druge namjene područnog (regionalnog) značaja s pripadajućim građevinama i uređajima		X	X							X	X	X	X	X	X	X	X	X	X	X	X	X	X	X	X	X	X	X	X	X	X	X	X	X	X	X	X	X	X	X	0
IS-4-1-2005		Cjevovod za korištenje voda u druge namjene područnog (regionalnog) značaja s pripadajućim građevinama i uređajima		X	X							X	X	X	X																												50
IS-4-1-2006	VO	Cjevovod za korištenje voda u druge namjene područnog (regionalnog) značaja s pripadajućim građevinama i uređajima - planirano		X	X							X	X	X	X	X	X	X	X	X	X	X	X	X	X	X	X	X	X	X	X	X	X	X	X	X	X	X	X	X	X	X	0
IS-4-1-2006		Cjevovod za korištenje voda u druge namjene područnog (regionalnog) značaja s pripadajućim građevinama i uređajima - planirano		X	X							X	X	X	X																												50
IS-4-1-3201	VV	Vodna građevina za vodoopskrbu			X							X	X	X	X	X	X	X	X	X	X	X	X	X	X	X	X	X	X	X	X	X	X	X	X	X	X	X	X	X	X	X	0/50
IS-4-1-3202	VV	Vodna građevina za vodoopskrbu - planirano			X							X	X	X	X	X	X	X	X	X	X	X	X	X	X	X	X	X	X	X	X	X	X	X	X	X	X	X	X	X	X	X	0/50
IS-4-1-3301	VN	Vodna građevina za navodnjavanje i drugo zahvaćanje voda			X							X	X	X	X	X	X	X	X	X	X	X	X	X	X	X	X	X	X	X	X	X	X	X	X	X	X	X	X	X	X	X	0/50
IS-4-1-3302	VN	Vodna građevina za navodnjavanje i drugo zahvaćanje voda - planirano			X							X	X	X	X	X	X	X	X	X	X	X	X	X	X	X	X	X	X	X	X	X	X	X	X	X	X	X	X	X	X	X	0/50
IS-4-1-3001		Vodoopskrbni cjevovod s pripadajućim građevinama i uređajima			X							X	X	X	X	X	X	X	X	X	X	X	X	X	X	X	X	X	X	X	X	X	X	X	X	X	X	X	X	X	X	0	
IS-4-1-3001		Vodoopskrbni cjevovod s pripadajućim građevinama i uređajima			X							X	X	X	X																											50	
IS-4-1-3002		Vodoopskrbni cjevovod s pripadajućim građevinama i uređajima - planirano			X							X	X	X	X	X	X	X	X	X	X	X	X	X	X	X	X	X	X	X	X	X	X	X	X	X	X	X	X	X	X	0	
IS-4-1-3002		Vodoopskrbni cjevovod s pripadajućim građevinama i uređajima - planirano			X							X	X	X	X																											50	
IS-4-1-3005	VO	Cjevovod za korištenje voda u druge namjene s pripadajućim građevinama i uređajima			X							X	X	X	X	X	X	X	X	X	X	X	X	X	X	X	X	X	X	X	X	X	X	X	X	X	X	X	X	X	X	0	
IS-4-1-3005		Cjevovod za korištenje voda u druge namjene s pripadajućim građevinama i uređajima			X							X	X	X	X																												50
IS-4-1-3006	VO	Cjevovod za korištenje voda u druge namjene s pripadajućim građevinama i uređajima - planirano			X							X	X	X	X	X	X	X	X	X	X	X	X	X	X	X	X	X	X	X	X	X	X	X	X	X	X	X	X	X	X	0	
IS-4-1-3006		Cjevovod za korištenje voda u druge namjene s pripadajućim građevinama i uređajima - planirano			X							X	X	X	X																											50	
IS-4-1-4001		Vodoopskrbni cjevovod s pripadajućim građevinama i uređajima			X							X	X	X	X	X	X	X	X	X	X	X	X	X	X	X	X	X	X	X	X	X	X	X	X	X	X	X	X	X	X	X	0
IS-4-1-4001		Vodoopskrbni cjevovod s pripadajućim građevinama i uređajima			X							X	X	X	X																												50
IS-4-1-4002		Vodoopskrbni cjevovod s pripadajućim građevinama i uređajima - planirano			X							X	X	X	X	X	X	X	X	X	X	X	X	X	X	X	X	X	X	X	X	X	X	X	X	X	X	X	X	X	X	0	
IS-4-1-4002		Vodoopskrbni cjevovod s pripadajućim građevinama i uređajima - planirano			X							X	X	X	X																											50	
IS-4-1-4201	VV	Vodna građevina za vodoopskrbu			X							X	X	X	X	X	X	X	X	X	X	X	X	X	X	X	X	X	X	X	X	X	X	X	X	X	X	X	X	X	X	X	0/50
IS-4-1-4202	VV	Vodna građevina za vodoopskrbu - planirano			X							X	X	X	X	X	X	X	X	X	X	X	X	X	X	X	X	X	X	X	X	X	X	X	X	X	X	X	X	X	X	0/50	
IS-4-1-5001		Vodoopskrbni cjevovod s pripadajućim građevinama i uređajima			X							X	X	X	X	X	X	X	X	X	X	X	X	X	X	X	X	X	X	X	X	X	X	X	X	X	X	X	X	X	X	0	
IS-4-1-5001		Vodoopskrbni cjevovod s pripadajućim građevinama i uređajima			X							X	X	X	X																											50	
IS-4-1-5002		Vodoopskrbni cjevovod s pripadajućim građevinama i uređajima - planirano			X							X	X	X	X	X	X	X	X	X	X	X	X	X	X	X	X	X	X	X	X	X	X	X	X	X	X	X	X	X	X	0	
IS-4-1-5002		Vodoopskrbni cjevovod s pripadajućim građevinama i uređajima - planirano			X							X	X	X	X																											50	

Kod teme	Oznaka teme	Naziv teme	Prostorni plan										Mjerilo uključanja simbola / poligona										Opis simbola (boje RGB)				Opis poligona (boje RGB)					Sim/ Pol.	Transparentnost			
			DPRK	PRGP	PRZ	PRZS	PRU	GUP	UPU	PPPO	M:1.500	M:1.1.000	M:1.2.000	M:1.5.000	M:1.10.000	M:1.25.000	M:1.50.000	M:1.100.000	M:1.250.000	M:1.500.000	M:1.1.000.000	M:1.2.000.000	Linije	Boja slova	Boja obruba/ Boja linije	Boja isprene	Bojina preobraziljiv. pol.	Boja slova	Bojina obruba pol.	Boja obruba	Boja obruba			Boja obruba	Boja isprene	Boja isprene
1	2	3	4	5	6	7	8	9	10	11	12	13	14	15	16	17	18	19	20	21	22	23	24	25	26	27	28	29	30	31	32	33	34	35	36	
IS-4-2-3002		Cjevovod za javnu odvodnju s pripadajućim građevinama i uređajima - planirano				X						X	X	X	X	X	X	X	X	X	X	X			isp re kida na	204 102 000	217 217 217	2								0
IS-4-2-3002		Cjevovod za javnu odvodnju s pripadajućim građevinama i uređajima - planirano				X						X	X	X	X																					50
IS-4-2-3003		Cjevovod/kanal za odvodnju oborinskih voda s pripadajućim građevinama i uređajima				X						X	X	X	X	X	X	X	X	X	X	X			puna	255 102 255	217 217 217	2								0
IS-4-2-3003		Cjevovod/kanal za odvodnju oborinskih voda s pripadajućim građevinama i uređajima				X						X	X	X	X																					50
IS-4-2-3004		Cjevovod/kanal za odvodnju oborinskih voda s pripadajućim građevinama i uređajima - planirano				X						X	X	X	X	X	X	X	X	X	X	X			isp re kida na	255 102 255	217 217 217	2								0
IS-4-2-3004		Cjevovod/kanal za odvodnju oborinskih voda s pripadajućim građevinama i uređajima - planirano				X						X	X	X	X																					50
IS-4-2-4103	Op	Uređaj za pročišćavanje otpadnih voda				X						X	X	X	X	X	X	X	X	X	X	X			204 102 000	204 102 000	217 217 217	1								0/50
IS-4-2-4104	Op	Uređaj za pročišćavanje otpadnih voda - planirano				X						X	X	X	X	X	X	X	X	X	X	X			isp re kida na	204 102 000	204 102 217	1								0/50
IS-4-2-4105	Oc	Crpna stanica				X						X	X	X	X	X	X	X	X	X	X	X			204 102 000	204 102 217	1								0/50	
IS-4-2-4106	Oc	Crpna stanica - planirano				X						X	X	X	X	X	X	X	X	X	X	X			isp re kida na	204 102 000	204 102 217	1								0/50
IS-4-2-4107	Oi	Ispust u prijemnik				X						X	X	X	X	X	X	X	X	X	X	X			204 102 000	204 102 217	1								0/50	
IS-4-2-4108	Oi	Ispust u prijemnik - planirano				X						X	X	X	X	X	X	X	X	X	X	X			isp re kida na	204 102 000	204 102 217	1								0/50
IS-4-2-4001		Cjevovod za javnu odvodnju s pripadajućim građevinama i uređajima				X						X	X	X	X	X	X	X	X	X	X	X				204 102 000	217 217 217	2								0
IS-4-2-4001		Cjevovod za javnu odvodnju s pripadajućim građevinama i uređajima				X						X	X	X	X																					50
IS-4-2-4002		Cjevovod za javnu odvodnju s pripadajućim građevinama i uređajima - planirano				X						X	X	X	X	X	X	X	X	X	X	X			isp re kida na	204 102 000	217 217 217	2								0
IS-4-2-4002		Cjevovod za javnu odvodnju s pripadajućim građevinama i uređajima - planirano				X						X	X	X	X																					50
IS-4-2-4003		Cjevovod/kanal za odvodnju oborinskih voda s pripadajućim građevinama i uređajima				X						X	X	X	X	X	X	X	X	X	X	X				255 102 255	217 217 217	2								0
IS-4-2-4003		Cjevovod/kanal za odvodnju oborinskih voda s pripadajućim građevinama i uređajima				X						X	X	X	X																					50
IS-4-2-4004		Cjevovod/kanal za odvodnju oborinskih voda s pripadajućim građevinama i uređajima - planirano				X						X	X	X	X	X	X	X	X	X	X	X			isp re kida na	255 102 255	217 217 217	2								0
IS-4-2-4004		Cjevovod/kanal za odvodnju oborinskih voda s pripadajućim građevinama i uređajima - planirano				X						X	X	X	X																					50
IS-4-2-5103	Op	Uređaj za pročišćavanje otpadnih voda				X						X	X	X	X	X	X	X	X	X	X	X			204 102 000	204 102 000	217 217 217	1								0/50
IS-4-2-5104	Op	Uređaj za pročišćavanje otpadnih voda - planirano				X						X	X	X	X	X	X	X	X	X	X	X			isp re kida na	204 102 000	204 102 217	1								0/50
IS-4-2-5105	Oc	Crpna stanica				X						X	X	X	X	X	X	X	X	X	X	X			204 102 000	204 102 217	1								0/50	
IS-4-2-5106	Oc	Crpna stanica - planirano				X						X	X	X	X	X	X	X	X	X	X	X			isp re kida na	204 102 000	204 102 217	1								0/50
IS-4-2-5107	Oi	Ispust u prijemnik				X						X	X	X	X	X	X	X	X	X	X	X			204 102 000	204 102 217	1								0/50	
IS-4-2-5108	Oi	Ispust u prijemnik - planirano				X						X	X	X	X	X	X	X	X	X	X	X			isp re kida na	204 102 000	204 102 217	1								0/50
IS-4-2-5001		Cjevovod za javnu odvodnju s pripadajućim građevinama i uređajima				X						X	X	X	X	X	X	X	X	X	X	X				204 102 000	217 217 217	2								0
IS-4-2-5001		Cjevovod za javnu odvodnju s pripadajućim građevinama i uređajima				X						X	X	X	X																					50
IS-4-2-5002		Cjevovod za javnu odvodnju s pripadajućim građevinama i uređajima - planirano				X						X	X	X	X	X	X	X	X	X	X	X			isp re kida na	204 102 000	217 217 217	2								0
IS-4-2-5002		Cjevovod za javnu odvodnju s pripadajućim građevinama i uređajima - planirano				X						X	X	X	X																					50

Kod teme	Oznaka teme	Naziv teme	Prostorni plan							Mjerilo uključena simbola / poligona								Opis simbola (boje RGB)				Opis poligona (boje RGB)					Sim/ Pol.										
			DPSK	PPSP	ZPZ	PPSZ	PSU	GUP	UPU	PPPO	M:1.500	M:1.1.000	M:1.2.000	M:1.5.000	M:1.10.000	M:1.75.000	M:1.50.000	M:1.250.000	M:1.500.000	M:1.1.000.000	M:1.2.500.000	Linija	Boja slova/ boja linije	Boja obruba/ boja linije	Boja ispre	Bojica (transparencija)		Boja slova	Boja obruba (linija)	Boja obruba (linija ispre)	Boja ispre	Boja ispre	Transparencija				
1	2	3	4	5	6	7	8	9	10	11	12	13	14	15	16	17	18	19	20	21	22	23	24	25	26	27	28	29	30	31	32	33	34	35	36		
IS-4-2- 5003		Cjevovod/kanal za odvodnju oborinskih voda s pripadajućim građevinama i uređajima								X		X	X	X	X	X	X																			0	
IS-4-2- 5003		Cjevovod/kanal za odvodnju oborinskih voda s pripadajućim građevinama i uređajima								X		X	X	X	X																					50	
IS-4-2- 5004		Cjevovod/kanal za odvodnju oborinskih voda s pripadajućim građevinama i uređajima - planirano								X		X	X	X	X	X																				0	
IS-4-2- 5004		Cjevovod/kanal za odvodnju oborinskih voda s pripadajućim građevinama i uređajima - planirano								X		X	X	X																						50	
IS-4-2- 6103	Op	Uređaj za pročišćavanje otpadnih voda								X		X	X	X	X	X	X	X	X	X	X	X	X													0/50	
IS-4-2- 6104	Op	Uređaj za pročišćavanje otpadnih voda - planirano								X		X	X	X	X	X	X	X	X	X	X	X	X													0/50	
IS-4-2- 6105	Oc	Crpna stanica								X		X	X	X	X	X	X	X	X	X	X	X	X													0/50	
IS-4-2- 6106	Oc	Crpna stanica - planirano								X		X	X	X	X	X	X	X	X	X	X	X	X													0/50	
IS-4-2- 6107	Oi	Ispust u prijemnik								X		X	X	X	X	X	X	X	X	X	X	X	X													0/50	
IS-4-2- 6108	Oi	Ispust u prijemnik - planirano								X		X	X	X	X	X	X	X	X	X	X	X	X													0/50	
IS-4-2- 6001		Cjevovod za javnu odvodnju s pripadajućim građevinama i uređajima								X		X	X	X	X	X	X	X	X	X	X	X	X													0	
IS-4-2- 6001		Cjevovod za javnu odvodnju s pripadajućim građevinama i uređajima								X		X	X	X																						50	
IS-4-2- 6002		Cjevovod za javnu odvodnju s pripadajućim građevinama i uređajima - planirano								X		X	X	X	X	X	X	X	X	X	X	X	X														0
IS-4-2- 6002		Cjevovod za javnu odvodnju s pripadajućim građevinama i uređajima - planirano								X		X	X	X																						50	
IS-4-2- 6003		Cjevovod/kanal za odvodnju oborinskih voda s pripadajućim građevinama i uređajima								X		X	X	X	X	X	X	X	X	X	X	X	X														0
IS-4-2- 6003		Cjevovod/kanal za odvodnju oborinskih voda s pripadajućim građevinama i uređajima								X		X	X	X																						50	
IS-4-2- 6004		Cjevovod/kanal za odvodnju oborinskih voda s pripadajućim građevinama i uređajima - planirano								X		X	X	X	X	X	X	X	X	X	X	X	X														0
IS-4-2- 6004		Cjevovod/kanal za odvodnju oborinskih voda s pripadajućim građevinama i uređajima - planirano								X		X	X	X																							50

2.4.3. Uređenje vodotoka i voda

IS-4-3- 1101	UV	Brana s akumulacijom i/ili retencijskim prostorom državnog značaja s pripadajućim građevinama i uređajima	X									X	X	X	X	X	X	X	X	X	X	X	X													0	
IS-4-3- 1102	UV	Brana s akumulacijom i/ili retencijskim prostorom državnog značaja s pripadajućim građevinama i uređajima - planirano	X									X	X	X	X	X	X	X	X	X	X	X	X														0
IS-4-3- 1201		Regulacijska i zaštitna vodna građevina državnog značaja s pripadajućim građevinama i uređajima	X									X	X	X	X	X	X	X	X	X	X	X	X													0	
IS-4-3- 1201		Regulacijska i zaštitna vodna građevina državnog značaja s pripadajućim građevinama i uređajima	X									X	X	X																							50
IS-4-3- 1202		Regulacijska i zaštitna vodna građevina državnog značaja s pripadajućim građevinama i uređajima - planirano	X									X	X	X	X	X	X	X	X	X	X	X	X														0
IS-4-3- 1202		Regulacijska i zaštitna vodna građevina državnog značaja s pripadajućim građevinama i uređajima - planirano	X									X	X	X																							50
IS-4-3- 2101	UV	Brana s akumulacijom i/ili retencijskim prostorom područnog (regionalnog) značaja s pripadajućim građevinama i uređajima		X	X							X	X	X	X	X	X	X	X	X	X	X	X														0
IS-4-3- 2102	UV	Brana s akumulacijom i/ili retencijskim prostorom područnog (regionalnog) značaja s pripadajućim građevinama i uređajima - planirano		X	X							X	X	X	X	X	X	X	X	X	X	X	X														0
IS-4-3- 2201		Regulacijska i zaštitna vodna građevina područnog (regionalnog) značaja s pripadajućim građevinama i uređajima		X	X							X	X	X	X	X	X	X	X	X	X	X	X														0
IS-4-3- 2201		Regulacijska i zaštitna vodna građevina područnog (regionalnog) značaja s pripadajućim građevinama i uređajima		X	X							X	X	X																							50

Kod teme	Oznaka teme	Naziv teme	Prostorni plan									Mjerilo uključena simbola / poligona											Opis simbola (boje RGB)				Opis poligona (boje RGB)				Sim/ Pol.									
			PPRA	PPGP	PPZ	PPCZ	PPU	UPU	PPPG	M:1:500	M:1:1.000	M:1:2.000	M:1:5.000	M:1:10.000	M:1:25.000	M:1:50.000	M:1:100.000	M:1:250.000	M:1:500.000	M:1:1.000.000	M:1:2.500.000	linija	Boja slova	Boja obruba/ Boja linije	Boja isprene	Boja isprene obruba/linije [gt]	Boja slova	Obrubna oznaka [gt]	Boja obruba	linija obruba		Boja isprene	Boja isprene obruba/linije [gt]							
IS-4-3- 2202		Regulacijska i zaštitna vodna građevina područnog (regionalnog) značaja s pripadajućim građevinama i uređajima - planirano		X	X							X	X	X	X	X	X	X	X	X	X	X	X	X	isprekida na	000 153 204												0		
IS-4-3- 2202		Regulacijska i zaštitna vodna građevina područnog (regionalnog) značaja s pripadajućim građevinama i uređajima - planirano		X	X							X	X	X	X														1	000 153 204	isprekida na	puna					217 217 217	50		
IS-4-3- 3101		Brana s akumulacijom i/ili retencijskim prostorom s pripadajućim građevinama i uređajima				X						X	X	X	X	X	X	X	X	X	X	X	X	isprekida na	000 000 000	000 153 204	000 153 204	1		000 153 204	puna	vodora				000 153 204	0			
IS-4-3- 3102		Brana s akumulacijom i/ili retencijskim prostorom s pripadajućim građevinama i uređajima - planirano				X						X	X	X	X	X	X	X	X	X	X	X	X	isprekida na	000 000 000	000 153 204	000 153 204	1		000 153 204	puna	vodora				000 153 204	0			
IS-4-3- 3201		Regulacijska i zaštitna vodna građevina s pripadajućim građevinama i uređajima				X						X	X	X	X	X	X	X	X	X	X	X	X	puna		000 153 204						000 153 204	puna					217 217 217	50	
IS-4-3- 3201		Regulacijska i zaštitna vodna građevina s pripadajućim građevinama i uređajima				X						X	X	X	X														1	000 153 204	puna	puna					217 217 217	50		
IS-4-3- 3202		Regulacijska i zaštitna vodna građevina s pripadajućim građevinama i uređajima - planirano				X						X	X	X	X	X	X	X	X	X	X	X	X	isprekida na	000 153 204														0	
IS-4-3- 3202		Regulacijska i zaštitna vodna građevina s pripadajućim građevinama i uređajima - planirano				X						X	X	X	X														1	000 153 204	isprekida na	puna					217 217 217	50		
IS-4-3- 4201		Regulacijska i zaštitna vodna građevina s pripadajućim građevinama i uređajima				X						X	X	X	X	X	X	X	X	X	X	X	X	puna		000 153 204														0
IS-4-3- 4201		Regulacijska i zaštitna vodna građevina s pripadajućim građevinama i uređajima				X						X	X	X	X															1	000 153 204	puna	puna					217 217 217	50	
IS-4-3- 4202		Regulacijska i zaštitna vodna građevina s pripadajućim građevinama i uređajima - planirano				X						X	X	X	X	X	X	X	X	X	X	X	X	isprekida na	000 153 204															0
IS-4-3- 4202		Regulacijska i zaštitna vodna građevina s pripadajućim građevinama i uređajima - planirano				X						X	X	X	X														1	000 153 204	isprekida na	puna					217 217 217	50		
IS-4-3- 5201		Regulacijska i zaštitna vodna građevina s pripadajućim građevinama i uređajima				X						X	X	X	X	X	X	X	X	X	X	X	X	puna		000 153 204														0
IS-4-3- 5201		Regulacijska i zaštitna vodna građevina s pripadajućim građevinama i uređajima				X						X	X	X	X															1	000 153 204	puna	puna					217 217 217	50	
IS-4-3- 5202		Regulacijska i zaštitna vodna građevina s pripadajućim građevinama i uređajima - planirano				X						X	X	X	X	X	X	X	X	X	X	X	X	isprekida na	000 153 204															0
IS-4-3- 5202		Regulacijska i zaštitna vodna građevina s pripadajućim građevinama i uređajima - planirano				X						X	X	X	X															1	000 153 204	isprekida na	puna					217 217 217	50	
IS-4-3- 6101		Brana s akumulacijom i/ili retencijskim prostorom s pripadajućim građevinama i uređajima				X						X	X	X	X	X	X	X	X	X	X	X	X	isprekida na	000 000 000	000 153 204	000 153 204	1		000 153 204	puna	vodora				000 153 204	0			
IS-4-3- 6102		Brana s akumulacijom i/ili retencijskim prostorom s pripadajućim građevinama i uređajima - planirano				X						X	X	X	X	X	X	X	X	X	X	X	X	isprekida na	000 000 000	000 153 204	000 153 204	1		000 153 204	puna	vodora				000 153 204	0			
IS-4-3- 6201		Regulacijska i zaštitna vodna građevina s pripadajućim građevinama i uređajima				X						X	X	X	X	X	X	X	X	X	X	X	X	puna		000 153 204														0
IS-4-3- 6201		Regulacijska i zaštitna vodna građevina s pripadajućim građevinama i uređajima				X						X	X	X	X															1	000 153 204	puna	puna					217 217 217	50	
IS-4-3- 6202		Regulacijska i zaštitna vodna građevina s pripadajućim građevinama i uređajima - planirano				X						X	X	X	X	X	X	X	X	X	X	X	X	isprekida na	000 153 204															0
IS-4-3- 6202		Regulacijska i zaštitna vodna građevina s pripadajućim građevinama i uređajima - planirano				X						X	X	X	X															1	000 153 204	isprekida na	puna					217 217 217	50	

2.4.4. Melioracijska odvodnja

IS-4-4- 1001		Melioracijska odvodnja državnog značaja s pripadajućim građevinama i uređajima	X									X	X	X	X	X	X	X	X	X	X	X	X																0	
IS-4-4- 1002		Melioracijska odvodnja državnog značaja s pripadajućim građevinama i uređajima - planirano	X									X	X	X	X	X	X	X	X	X	X	X	X																	0
IS-4-4- 2001		Melioracijska odvodnja područnog (regionalnog) značaja s pripadajućim građevinama i uređajima		X	X							X	X	X	X	X	X	X	X	X	X	X	X																	0
IS-4-4- 2002		Melioracijska odvodnja područnog (regionalnog) značaja s pripadajućim građevinama i uređajima - planirano		X	X							X	X	X	X	X	X	X	X	X	X	X	X																	0
IS-4-4- 3001		Melioracijska odvodnja s pripadajućim građevinama i uređajima				X						X	X	X	X	X	X	X	X	X	X	X	X																	0
IS-4-4- 3002		Melioracijska odvodnja s pripadajućim građevinama i uređajima - planirano				X						X	X	X	X	X	X	X	X	X	X	X	X																	0

Kod teme	Oznaka teme	Naziv teme	Prostorni plan										Mjerilo uključenja simbola / poligona								Opis simbola (boje RGB)					Opis poligona (boje RGB)					Sim/ Pol.	Transparentnost			
			DPRK	PNKP	PPZ	PKCZ	PPJ	GPJ	LPU	PPPC	M 1:500	M 1:1.000	M 1:2.000	M 1:5.000	M 1:10.000	M 1:25.000	M 1:50.000	M 1:100.000	M 1:250.000	M 1:500.000	M 1:1.000.000	M 1:2.500.000	linija	Boja slova	Boja obruba	Boja isplate	Boja isplate (ozbilj)	Boja slova	Debljina obruba (pt)	Boja obruba			Boja obruba (ozbilj)	Boja isplate	Boja isplate (ozbilj)
1	2	3	4	5	6	7	8	9	10	11	12	13	14	15	16	17	18	19	20	21	22	23	24	25	26	27	28	29	30	31	32	33	34	35	36

3. POSEBNE MJERE

3.1. POSEBNE VRIJEDNOSTI

3.1.1. Zaštićeni dijelovi prirode

ZP-1-1- 1001	ZP	Zaštićeno područje prirode državnog značaja	X	X								X	X	X	X	X	X	X	X	X	X	X	X	X	000 168 000	000 168 000	255 255 000	1	3	000 168 000	000 168 000	255 255 000	000 135 000	000 168 000	0
ZP-1-1- 2001	ZP	Zaštićeno područje prirode		X	X							X	X	X	X	X	X	X	X	X	X	X	X	X	000 168 000	000 168 000	255 255 000	1	3	000 168 000	000 168 000	255 255 000	000 135 000	000 168 000	0
ZP-1-1- 2011	●	Područje prirode zaštićeno mjerama prostornog plana		X	X							X	X	X	X	X	X	X	X	X	X	X	X	000 168 000	000 168 000	255 255 000	1	2	000 168 000	ispred kida na	000 168 000	255 255 000	153 45 153	255 153 153	0
ZP-1-1- 3011	●	Područje prirode zaštićeno mjerama prostornog plana			X							X	X	X	X	X	X	X	X	X	X	X	X	000 168 000	000 168 000	255 255 000	1	2	000 168 000	ispred kida na	000 168 000	255 255 000	153 45 153	255 153 153	0
ZP-1-1- 4011	●	Područje prirode zaštićeno mjerama prostornog plana				X						X	X	X	X	X	X	X	X	X	X	X	X	000 168 000	000 168 000	255 255 000	1	2	000 168 000	ispred kida na	000 168 000	255 255 000	153 45 153	255 153 153	0
ZP-1-1- 6011	●	Područje prirode zaštićeno mjerama prostornog plana					X					X	X	X	X	X	X	X	X	X	X	X	X	000 168 000	000 168 000	255 255 000	1	2	000 168 000	ispred kida na	000 168 000	255 255 000	153 45 153	255 153 153	0

3.1.2. Kulturna baština

ZP-1-2- 1001	ZK	Područje kulturnog dobra	X	X								X	X	X	X	X	X	X	X	X	X	X	X	000 000 255	000 000 255	255 255 255	1	2	000 255 000	000 000 255	255 255 255	000 000 255	000 000 255	0	
ZP-1-2- 1011	●	Kulturna baština zaštićena mjerama prostornog plana	X	X								X	X	X	X	X	X	X	X	X	X	X	X	000 000 255	000 000 255	255 255 255	1	2	000 255 000	ispred kida na	000 000 255	000 000 255	000 000 255	000 000 255	0
ZP-1-2- 1021		Evidentirana arheološka baština	X	X								X	X	X	X	X	X	X	X	X	X	X	X	000 000 255	000 000 255	255 255 255	1	2	000 255 000	ispred kida na	000 000 255	000 000 255	000 000 255	000 000 255	0
ZP-1-2- 2001	ZK	Područje kulturnog dobra		X	X							X	X	X	X	X	X	X	X	X	X	X	X	000 000 255	000 000 255	255 255 255	1	2	000 255 000	ispred kida na	000 000 255	000 000 255	000 000 255	000 000 255	0
ZP-1-2- 2011	●	Kulturna baština zaštićena mjerama prostornog plana		X	X							X	X	X	X	X	X	X	X	X	X	X	X	000 000 255	000 000 255	255 255 255	1	2	000 255 000	ispred kida na	000 000 255	000 000 255	000 000 255	000 000 255	0
ZP-1-2- 2021		Evidentirana arheološka baština		X	X							X	X	X	X	X	X	X	X	X	X	X	X	000 000 255	000 000 255	255 255 255	1	2	000 255 000	ispred kida na	000 000 255	000 000 255	000 000 255	000 000 255	0
ZP-1-2- 2101	[A]	Područje zajedničkih obilježja		X	X							X	X	X	X	X	X	X	X	X	X	X	X	000 000 255	000 000 255	255 255 255	1	1	000 255 000	ispred kida na	000 000 255	000 000 255	133 174 255	133 174 255	0
ZP-1-2- 2102		Kontaktno područje kulturno-povijesne cjeline		X	X							X	X	X	X	X	X	X	X	X	X	X	X	000 000 255	000 000 255	255 255 255	1	1	000 255 000	ispred kida na	000 000 255	000 000 255	133 174 255	133 174 255	0
ZP-1-2- 3001	ZK	Područje kulturnog dobra			X							X	X	X	X	X	X	X	X	X	X	X	X	000 000 255	000 000 255	255 255 255	1	2	000 255 000	ispred kida na	000 000 255	000 000 255	000 000 255	000 000 255	0
ZP-1-2- 3011	●	Kulturna baština zaštićena mjerama prostornog plana			X							X	X	X	X	X	X	X	X	X	X	X	X	000 000 255	000 000 255	255 255 255	1	2	000 255 000	ispred kida na	000 000 255	000 000 255	000 000 255	000 000 255	0
ZP-1-2- 3021		Evidentirana arheološka baština			X							X	X	X	X	X	X	X	X	X	X	X	X	000 000 255	000 000 255	255 255 255	1	2	000 255 000	ispred kida na	000 000 255	000 000 255	000 000 255	000 000 255	0
ZP-1-2- 3101	[A]	Područje zajedničkih obilježja			X							X	X	X	X	X	X	X	X	X	X	X	X	000 000 255	000 000 255	255 255 255	1	1	000 255 000	ispred kida na	000 000 255	000 000 255	133 174 255	133 174 255	0
ZP-1-2- 3102		Kontaktno područje kulturno-povijesne cjeline			X							X	X	X	X	X	X	X	X	X	X	X	X	000 000 255	000 000 255	255 255 255	1	1	000 255 000	ispred kida na	000 000 255	000 000 255	133 174 255	133 174 255	0
ZP-1-2- 4011	●	Kulturna baština zaštićena mjerama prostornog plana			X							X	X	X	X	X	X	X	X	X	X	X	X	000 000 255	000 000 255	255 255 255	1	2	000 255 000	ispred kida na	000 000 255	000 000 255	000 000 255	000 000 255	0
ZP-1-2- 4021		Evidentirana arheološka baština			X							X	X	X	X	X	X	X	X	X	X	X	X	000 000 255	000 000 255	255 255 255	1	2	000 255 000	ispred kida na	000 000 255	000 000 255	000 000 255	000 000 255	0
ZP-1-2- 4101	[A]	Područje zajedničkih obilježja			X							X	X	X	X	X	X	X	X	X	X	X	X	000 000 255	000 000 255	255 255 255	1	1	000 255 000	ispred kida na	000 000 255	000 000 255	133 174 255	133 174 255	0
ZP-1-2- 4102		Kontaktno područje kulturno-povijesne cjeline			X							X	X	X	X	X	X	X	X	X	X	X	X	000 000 255	000 000 255	255 255 255	1	1	000 255 000	ispred kida na	000 000 255	000 000 255	133 174 255	133 174 255	0
ZP-1-2- 5011	●	Kulturna baština zaštićena mjerama prostornog plana			X							X	X	X	X	X	X	X	X	X	X	X	X	000 000 255	000 000 255	255 255 255	1	2	000 255 000	ispred kida na	000 000 255	000 000 255	000 000 255	000 000 255	0
ZP-1-2- 5021		Evidentirana arheološka baština			X							X	X	X	X	X	X	X	X	X	X	X	X	000 000 255	000 000 255	255 255 255	1	2	000 255 000	ispred kida na	000 000 255	000 000 255	000 000 255	000 000 255	0

Kod teme	Oznaka teme	Naziv teme	Prostorni plan										Mjerilo uključivanja simbola / poligona										Opis simbola (boje RGB)					Opis poligona (boje RGB)					Simj/ Pol.	Transparentnost			
			DPRA	PPGP	PPZ	PPGZ	PPU	GUP	UPU	PPPO	M 1:500	M 1:1.000	M 1:2.000	M 1:5.000	M 1:10.000	M 1:25.000	M 1:50.000	M 1:100.000	M 1:250.000	M 1:500.000	M 1:1.000.000	M 1:2.500.000	Linija	Boja slova	Boja obruba/ispune	Boja ispune	Boja obruba	Linija obruba	Boja ispune	Boja ispune							
1	2	3	4	5	6	7	8	9	10	11	12	13	14	15	16	17	18	19	20	21	22	23	24	25	26	27	28	29	30	31	32	33	34	35	36		
ZP-3-2-3001		Područja primjene ostalih mjera sanacije						X				X	X	X	X	X	X	X	X	X	X	X															
ZP-3-2-4001		Područja primjene ostalih mjera sanacije							X			X	X	X	X	X	X	X	X	X	X																
ZP-3-2-5001		Područja primjene ostalih mjera sanacije								X		X	X	X	X	X	X	X	X	X	X																
ZP-3-2-6001		Područja primjene ostalih mjera sanacije								X		X	X	X	X	X	X	X	X	X	X																

PRILOG 2.

SADRŽAJ NAMJENA PROSTORA

Stambena namjena – isključivo stambena (S1)

PPGZ, PPU, GUP, UPU, PPPPO

Na površinama isključivo stambene namjene (S1) dozvoljena je gradnja građevina stambene namjene.

Na građevnoj čestici isključivo stambene namjene (S1) dozvoljena je gradnja pomoćnih građevina i to: garaža, spremište, ljetna kuhinja, kotlovnica, plinska stanica, nadstrešnica, vrtna sjenica, bazen, roštilj, pomoćna građevina za smještaj spremnika za komunalni otpad, i sl.

Na površinama isključivo stambene namjene (S1), kao prateća namjena, mogu se i na zasebnim građevnim česticama uređivati i graditi:

- zaštitne zelene površine,
- prometne površine (interne kolne, pješačke i biciklističke površine, parkirališta, garaža),
- manje infrastrukturne građevine.

Stambena namjena (S2)

PPGZ, PPU, GUP, UPU, PPPPO

Na površinama stambene namjene (S2) dozvoljena je gradnja građevina stambene namjene.

Na građevnoj čestici stambene namjene (S2) dozvoljena je gradnja pomoćnih građevina i to: garaža, spremište, ljetna kuhinja, kotlovnica, nadstrešnica, vrtna sjenica, bazen, roštilj, pomoćna građevina za smještaj spremnika za komunalni otpad, i sl.

Na površinama stambene namjene (S2), kao prateća namjena, mogu se i na zasebnim građevnim česticama uređivati i graditi:

- parkovi/perivoji, dječja igrališta,
- zaštitne zelene površine,
- ambulanta, dječji vrtići,
- sportsko-rekreacijske površine i igrališta na otvorenom,
- prometne površine (interne kolne, pješačke i biciklističke površine, parkirališta, garaža),
- manje infrastrukturne građevine.



Stambena namjena (S3)

PPGZ, PPU, GUP, UPU, PPPPO

Na površinama stambene namjene (S3) dozvoljena je gradnja građevina stambene i stambeno-poslovne namjene.

Na građevnoj čestici stambene namjene (S3) dozvoljena je gradnja pomoćnih građevina i to: garaža, spremište, ljetna kuhinja, kotlovnica, nadstrešnica, vrtna sjenica, bazen, roštilj, pomoćna građevina za smještaj spremnika za komunalni otpad, i sl.

Na površinama stambene namjene (S3), kao prateća namjena, mogu se i na zasebnim građevnim česticama uređivati i graditi:

- parkovi/perivoji, dječja igrališta,
- zaštitne zelene površine,
- ambulanta, dječji vrtići,
- sportsko-rekreacijske površine i igrališta na otvorenom,
- prometne površine (interne kolne, pješačke i biciklističke površine, parkirališta, garaža),
- manje infrastrukturne građevine.

Uz primarnu stambenu namjenu (S3) dopušteno je uređivati i graditi sadržaje i građevine sljedećih sekundarnih namjena, pod uvjetom da sadržaji, razinom buke i emisijom u okoliš sukladno posebnim propisima, ne smetaju okolini i ne umanjuju uvjete stanovanja, rada i boravka na odnosnim i susjednim građevnim česticama:

- javne i društvene namjene,
- poslovne namjene (uredske, uslužne, trgovačke, ugostiteljske i ostale poslovne namjene).

Stambena namjena (S4)

PPGZ, PPU, GUP, UPU, PPPPO

Na površinama stambene namjene (S4) dozvoljena je gradnja građevina stambene i stambeno-poslovne namjene i građevina poljoprivredne namjene (osim građevina za uzgoj životinja).

Na građevnoj čestici stambene namjene (S4) dozvoljena je gradnja pomoćnih građevina (garaža, spremište, ljetna kuhinja, kotlovnica, nadstrešnica, vrtna sjenica, bazen, roštilj, pomoćna građevina za smještaj spremnika za komunalni otpad, i sl.) i pomoćnih poljoprivrednih građevina bez izvora onečišćenja (sjenici, staklenici, plastenici, gljivarnici, pčelinjaci, spremišta poljoprivrednih proizvoda, strojeva, alata, poljoprivredne opreme i slične pomoćne građevine bez izvora onečišćenja).

Na površinama stambene namjene (S4), kao prateća namjena, mogu se i na zasebnim građevnim česticama uređivati i graditi:

- parkovi/perivoji, dječja igrališta,
- zaštitne zelene površine,
- ambulante, dječji vrtići,
- sportsko-rekreacijske površine i igrališta na otvorenom,
- prometne površine (kolne, pješačke i biciklističke površine, parkirališta, garaža),
- manje infrastrukturne građevine.

Uz primarnu stambenu namjenu (S4) dopušteno je uređivati i graditi sadržaje i građevine sljedećih sekundarnih namjena, pod uvjetom da sadržaji, razinom buke i emisijom u okoliš sukladno posebnim propisima, ne smetaju okolini i ne umanjuju uvjete stanovanja, rada i boravka na odnosnim i susjednim građevnim česticama:

- javne i društvene namjene,
- poslovne namjene (uredske, uslužne, trgovačke, ugostiteljske i ostale poslovne namjene).



Stambena namjena – poljoprivredna domaćinstva (S5)

PPGZ, PPU, GUP, UPU, PPPPO

Na površinama stambene namjene - poljoprivredna domaćinstva (S5) dozvoljena je gradnja građevina stambene i stambeno-poslovne namjene i građevina poljoprivredne namjene.

Na građevnoj čestici stambene namjene - poljoprivredna domaćinstva (S5) dozvoljena je gradnja pomoćnih građevina (garaža, spremište, ljetna kuhinja, kotlovnica, nadstrešnica, vrtna sjenica, bazen, roštilj, pomoćna građevina za smještaj spremnika za komunalni otpad, i sl.) i pomoćnih poljoprivrednih građevina (sjenici, staklenici, plastenici, gljivarnici, spremišta poljoprivrednih proizvoda, strojeva, alata, poljoprivredne opreme, zgrade za uzgoj životinja, pčelinjaci i sl.).

Na površinama stambene namjene - poljoprivredna domaćinstva (S5), kao prateća namjena, mogu se i na zasebnim građevnim česticama uređivati i graditi:

- parkovi/perivoji, dječja igrališta,
- zaštitne zelene površine,
- građevine javne i društvene namjene,
- površine i građevine sportsko-rekreacijske namjene,
- građevine poslovne namjene: uredske, uslužne, trgovačke, ugostiteljske i ostale poslovne namjene čiji sadržaji, razinom buke i emisijom u okoliš sukladno posebnim propisima, ne smetaju okolini i ne umanjuju uvjete stanovanja, rada i boravka na odnosnim i susjednim građevnim česticama,
- prometne površine (kolne, pješačke i biciklističke površine, parkirališta, garaža),
- manje infrastrukturne građevine.

Za sljedeće prateće namjene koje se mogu graditi unutar površine stambene namjene - poljoprivredna domaćinstva (S5) ukupna površina istih ne može prelaziti 1/3 predmetne površine stambene namjene:

- građevine poslovne namjene: uredske, uslužne, trgovačke, ugostiteljske i ostale poslovne namjene čiji sadržaji, razinom buke i emisijom u okoliš sukladno posebnim propisima, ne smetaju okolini i ne umanjuju uvjete stanovanja, rada i boravka na odnosnim i susjednim građevnim česticama.

Na građevnoj čestici stambene namjene - poljoprivredna domaćinstva (S5) dozvoljeno je pružanje ugostiteljskih i turističkih usluga kao sekundarne namjene poljoprivrednom domaćinstvu.

Stambena namjena – poljoprivredna domaćinstva (S6)

PPGZ, PPU, UPU, PPPPO

Na površinama stambene namjene - poljoprivredna domaćinstva (S6) dozvoljena je gradnja građevina stambene i poljoprivredne namjene.

Na građevnoj čestici stambene namjene - poljoprivredna domaćinstva (S6) dozvoljena je gradnja pomoćnih građevina (garaža, spremište, ljetna kuhinja, kotlovnica, nadstrešnica, vrtna sjenica, bazen, roštilj, pomoćna građevina za smještaj spremnika za komunalni otpad, i sl.) i pomoćnih poljoprivrednih građevina (sjenici, staklenici, plastenici, gljivarnici, spremišta poljoprivrednih proizvoda, strojeva, alata, poljoprivredne opreme, zgrade za uzgoj životinja, pčelinjaci i sl.).

Na površinama stambene namjene - poljoprivredna domaćinstva (S6), kao prateća namjena, mogu se i na zasebnim građevnim česticama uređivati i graditi:

- parkovi/perivoji, dječja igrališta,
- zaštitne zelene površine,
- prometne površine (kolne, pješačke i biciklističke površine, parkirališta, garaža),
- manje infrastrukturne građevine.

Mješovita namjena (M1)

(za posrednu provedbu – neuređeni dio građevinskog područja naselja, odnosno izdvojenog dijela građevinskog područja naselja i dijelovi građevinskog područja naselja, odnosno izdvojenog dijela građevinskog područja naselja određeni za urbanu sanaciju i/ili preobrazbu)

PPGZ, PPU, PPPPO

Na površinama mješovite namjene (M1) dozvoljena je gradnja građevina stambene i stambeno-poslovne namjene.

Na građevnoj čestici mješovite namjene (M1) dozvoljena je gradnja pomoćnih građevina (garaža, spremište, ljetna kuhinja, kotlovnica, nadstrešnica, vrtna sjenica, bazen, roštilj, pomoćna građevina za smještaj spremnika za komunalni otpad, i sl.).

Na površinama mješovite namjene (M1), kao prateća namjena, mogu se i na zasebnim građevnim česticama planirati, uređivati i graditi:

- zelene površine,
- površine i građevine javne i društvene namjene,
- površine i građevine sportsko-rekreacijske namjene,
- površine i građevine poslovne namjene,
- površine i građevine komunalno-servisne namjene (osim za odlaganje građevnog otpada i za potrebe zbrinjavanja životinja),
- površine i građevine ugostiteljsko-turističke namjene,
- vodene površine,
- infrastruktura.

Mješovita namjena – poljoprivredna domaćinstva (M2)

(za posrednu provedbu – neuređeni dio građevinskog područja naselja, odnosno izdvojenog dijela građevinskog područja naselja i dijelovi građevinskog područja naselja, odnosno izdvojenog dijela građevinskog područja naselja određeni za urbanu sanaciju i/ili preobrazbu)

PPGZ, PPU, PPPPO

Na površinama mješovite namjene – poljoprivredna domaćinstva (M2) dozvoljena je gradnja građevina stambene i stambeno-poslovne namjene i građevina poljoprivredne namjene.

Na građevnoj čestici mješovite namjene – poljoprivredna domaćinstva (M2) dozvoljena je gradnja pomoćnih građevina (garaža, spremište, ljetna kuhinja, kotlovnica, nadstrešnica, vrtna sjenica, bazen, roštilj, pomoćna građevina za smještaj spremnika za komunalni otpad, i sl.).

Na površinama mješovite namjene – poljoprivredna domaćinstva (M2), kao prateća namjena, mogu se i na zasebnim građevnim česticama planirati, uređivati i graditi:

- zelene površine,
- površine i građevine javne i društvene namjene,
- površine i građevine sportsko-rekreacijske namjene,
- površine i građevine poslovne namjene,
- površine i građevine komunalno-servisne namjene (osim za odlaganje građevnog otpada i za potrebe zbrinjavanja životinja),
- površine i građevine ugostiteljsko-turističke namjene,
- vodene površine,
- infrastruktura.

Mješovita namjena (M3)

PPGZ, PPU, GUP, UPU, PPPPO

Na površinama mješovite namjene (M3) dozvoljena je gradnja građevina stambene i stambeno-poslovne namjene.

Na građevnoj čestici mješovite namjene (M3) dozvoljena je gradnja pomoćnih građevina (garaža, spremište, ljetna kuhinja, kotlovnica, nadstrešnica, vrtna sjenica, bazen, roštilj, pomoćna građevina za smještaj spremnika za komunalni otpad, i sl.).

Na površinama mješovite namjene (M3), kao prateća namjena, mogu se i na zasebnim građevnim česticama uređivati i graditi:

- parkovi/perivoji, dječja igrališta,
- zaštitne zelene površine,
- ambulanta, dječji vrtići,
- površine i građevine sportsko-rekreacijske namjene,
- građevine poslovne namjene: uredske, uslužne, trgovačke, ugostiteljske i ostale poslovne namjene čiji sadržaji, razinom buke i emisijom u okoliš sukladno posebnim propisima, ne smetaju okolini i ne umanjuju uvjete stanovanja, rada i boravka na odnosnim i susjednim građevnim česticama,
- prometne površine (kolne, pješačke i biciklističke površine, parkirališta, garaža),
- manje infrastrukturne građevine.

Za sljedeće prateće namjene koje se mogu graditi unutar površine mješovite namjene (M3) ukupna površina istih ne može prelaziti 1/3 predmetne površine mješovite namjene:

- građevine poslovnih i drugih namjena čiji sadržaji, razinom buke i emisijom u okoliš sukladno posebnim propisima, ne smetaju okolini i ne umanjuju uvjete stanovanja, rada i boravka na odnosnim susjednim građevnim česticama.

Uz primarnu mješovitu namjenu (M3) dopušteno je uređivati i graditi sadržaje i građevine sljedeće sekundarne namjene:

- javne i društvene namjene.

Mješovita namjena (M4)

PPGZ, PPU, GUP, PPPPO

Na površinama mješovite namjene (M4) dozvoljena je gradnja građevina stambene i stambeno-poslovne namjene.

Na građevnoj čestici mješovite namjene (M4) dozvoljena je gradnja pomoćnih građevina (garaža, spremište, ljetna kuhinja, kotlovnica, nadstrešnica, vrtna sjenica, bazen, roštilj, pomoćna građevina za smještaj spremnika za komunalni otpad, i sl.).

Na površinama mješovite namjene (M4), kao prateća namjena, mogu se i na zasebnim građevnim česticama uređivati i graditi:

- parkovi/perivoji, dječja igrališta,
- zaštitne zelene površine,
- građevine upravne, socijalne, zdravstvene (domovi zdravlja, zavodi, poliklinike), predškolske, školske, kulturne, vjerske namjene,
- površine i građevine sportsko-rekreacijske namjene,
- građevine poslovnih i drugih namjena čiji sadržaji, razinom buke i emisijom u okoliš sukladno posebnim propisima, ne smetaju okolini i ne umanjuju uvjete stanovanja, rada i boravka na odnosnim susjednim građevnim česticama,
- građevine ugostiteljsko-turističke namjene,
- građevine komunalno-servisne namjene (osim za odlaganje građevnog otpada i za potrebe zbrinjavanja životinja),
- prometne površine (kolne, pješačke i biciklističke površine, parkirališta, garaža),
- manje infrastrukturne građevine.

Za sljedeće prateće namjene koje se mogu graditi unutar površine mješovite namjene (M4) ukupna površina istih ne može prelaziti 1/3 predmetne površine mješovite namjene:

- građevine poslovnih i drugih namjena čiji sadržaji, razinom buke i emisijom u okoliš sukladno posebnim propisima, ne smetaju okolini i ne umanjuju uvjete stanovanja, rada i boravka na odnosnim susjednim građevnim česticama,
- građevine ugostiteljsko-turističke namjene.

Javna namjena državnog značaja (D)

DPPR

Na površinama javne namjene državnog značaja (D) dozvoljeno je planiranje površina i gradnja građevina javne i društvene namjene.

Na građevnoj čestici javne namjene državnog značaja (D) dozvoljena je gradnja pomoćnih građevina.

Na površinama javne namjene državnog značaja (D), kao prateća namjena, mogu se i na zasebnim građevnim česticama uređivati i graditi:

- zelene površine,
- prometne površine (interne kolne, pješačke i biciklističke površine, parkirališta, garaže),
- manje infrastrukturne građevine.

Uz ovu primarnu namjenu dopušteno je uređivati i graditi sadržaje i građevine sljedeće sekundarne namjene:

- uslužna namjena: [Ku]
- ugostiteljsko-turistička namjena: [Th]
- boravak osoblja/zaposlenih: [To]
- sportsko-rekreacijske građevine i igrališta: [Rs]
- sportsko-rekreacijske površine i igrališta na otvorenom: [Rr]
- helidrom [Hd]

Javna i društvena namjena (D)

PPŽ, PPGZ, PPU, PPPPO

Na površinama javne i društvene namjene (D) dozvoljeno je planiranje površina i gradnja građevina javne i društvene namjene i to:

- upravne – D1,
- socijalne – D2,
- zdravstvene - D3,
- predškolske - D4,
- osnovnoškolske i srednjoškolske – D5,
- visoka učilišta i znanstvene ustanove – D6,
- kulturne – D7,
- vjerske – D8.

Na građevnoj čestici javne i društvene namjene (D) dozvoljena je gradnja pomoćnih građevina.

Na površinama javne i društvene namjene (D), kao prateća namjena, mogu se i na zasebnim građevnim česticama uređivati i graditi:

- zelene površine,
- prometne površine (interne kolne, pješačke i biciklističke površine, parkirališta, garaže),
- manje infrastrukturne građevine.

Uz ovu primarnu namjenu dopušteno je uređivati i graditi sadržaje i građevine sljedeće sekundarne namjene:

- uslužna namjena: [Ku]
- ugostiteljsko-turistička namjena (osim uz upravnu i socijalnu): [Th]
- boravak osoblja/zaposlenih: [To]
- sportsko-rekreacijske građevine i igrališta: [Rs]
- sportsko-rekreacijske površine i igrališta na otvorenom: [Rr]
- helidrom [Hd]

Javna i društvena namjena - upravna (D1)

PPŽ, PPGZ, PPU, GUP, UPU, PPPPO

Na površinama javne i društvene namjene - upravne (D1) dozvoljena je gradnja građevina namijenjenih radu državnih tijela i organizacija, radu tijela i organizacija jedinica lokalne i područne (regionalne) samouprave, radu pravnih osoba s javnim ovlastima i za potrebe vatrogasnih postaja.

Na građevnoj čestici javne i društvene namjene - upravne (D1) dozvoljena je gradnja pomoćnih građevina.

Na površini javne i društvene namjene - upravne (D1), kao prateća namjena, mogu se i na zasebnim građevnim česticama uređivati i graditi:

- zelene površine,
- prometne površine (interne kolne, pješačke i biciklističke površine, parkirališta, garaža),
- manje infrastrukturne građevine.

Uz ovu primarnu namjenu dopušteno je uređivati i graditi sadržaje i građevine sljedeće sekundarne namjene:

- socijalna namjena: [Ds]
- zdravstvena namjena: [Dz]
- predškolska namjena: [Dp]
- školska namjena: [Dš]
- visoka učilišta i znanstvene ustanove: [Df]
- kulturna namjena: [Dk]
- vjerska namjena: [Dv]
- uslužna namjena: [Ku]
- sportsko-rekreacijske površine i igrališta na otvorenom: [Rr]

Javna i društvena namjena - socijalna (D2)

PPŽ, PPGZ, PPU, GUP, UPU, PPPPO

Na površinama javne i društvene namjene - socijalne (D2) dozvoljena je gradnja i uređenje:

- građevina socijalne skrbi,
- učeničkih domova i studentskih domova,
- prostora koji služe za rad institucija vezanih za socijalnu skrb,
- drugih građevina/prostora kojima se osiguravaju primjereni životni uvjeti osobama koje zbog starosti, zdravstvenih ili drugih posebnih okolnosti ne mogu živjeti u porodici i/ili trebaju odgovarajuće oblike rehabilitacije, smještaja, zapošljavanja ili resocijalizacije.

Na građevnoj čestici javne i društvene namjene - socijalne (D2) dozvoljena je gradnja pomoćnih građevina.

Na površini javne i društvene namjene - socijalne (D2), kao prateća namjena, mogu se i na zasebnim građevnim česticama uređivati i graditi:

- zelene površine,
- prometne površine (interne kolne, pješačke i biciklističke površine, parkirališta, garaža),
- manje infrastrukturne građevine.

Uz ovu primarnu namjenu dopušteno je uređivati i graditi sadržaje i građevine sljedeće sekundarne namjene:

- upravna namjena: [Du]
- zdravstvena namjena: [Dz]
- predškolska namjena: [Dp]
- školska namjena: [Dš]
- visoka učilišta i znanstvene ustanove: [Df]
- kulturna namjena: [Dk]
- vjerska namjena: [Dv]
- uslužna namjena: [Ku]
- sportsko-rekreacijske građevine i igrališta: [Rs]
- sportsko-rekreacijske površine i igrališta na otvorenom: [Rr]

Javna i društvena namjena - zdravstvena (D3)

PPŽ, PPGZ, PPU, GUP, UPU, PPPPO

Na površinama javne i društvene namjene - zdravstvena (D3) dozvoljena je gradnja građevina zdravstvene namjene:

- klinički bolnički centri, bolnice,
- lječilišta,
- domovi zdravlja,
- zavodi,
- poliklinike,
- druge građevine u funkciji zdravstvene zaštite sukladno posebnim propisima iz djelokruga zdravstva.

Na građevnoj čestici javne i društvene namjene - zdravstvene (D3) dozvoljena je gradnja pomoćnih građevina, uključivo i pomoćne građevine za privremeno skladištenje i obradu opasnog medicinskog otpada.

Na površini javne i društvene namjene - zdravstvene (D3), kao prateća namjena, mogu se i na zasebnim građevnim česticama uređivati i graditi:

- zelene površine,
- sportsko-rekreacijske površine i igrališta,
- prometne površine (interne kolne, pješačke i biciklističke površine, parkirališta, garaža),
- helidrom,
- manje infrastrukturne građevine.

Uz ovu primarnu namjenu dopušteno je uređivati i graditi sadržaje i građevine sljedeće sekundarne namjene:

- upravna namjena: [Du]
- socijalna namjena: [Ds]
- predškolska namjena: [Dp]
- školska namjena: [Dš]
- visoka učilišta i znanstvene ustanove: [Df]
- kulturna namjena: [Dk]
- vjerska namjena: [Dv]
- uslužna namjena: [Ku]
- ugostiteljsko-turistička namjena: [Th]
- boravak osoblja/zaposlenih: [To]

Javna i društvena namjena – predškolska (D4)

PPŽ, PPGZ, PPU, GUP, UPU, PPPPO

Na površinama javne i društvene namjene - predškolske (D4) dozvoljena je gradnja građevina namijenjenih predškolskom odgoju, naobrazbi i skrbi o djeci predškolske dobi (dječji vrtić, jaslice) u skladu s posebnim propisima iz djelokruga odgoja i obrazovanja.

Na građevnoj čestici javne i društvene namjene - predškolske (D4) dozvoljena je gradnja pomoćnih građevina.

Na površini javne i društvene namjene - predškolske (D4), kao prateća namjena, mogu se i na zasebnim građevnim česticama uređivati i graditi:

- zelene površine,
- prometne površine (interne kolne, pješačke i biciklističke površine, parkirališta, garaža),
- manje infrastrukturne građevine.

Javna i društvena namjena – osnovnoškolska i srednjoškolska (D5)

PPŽ, PPGZ, PPU, GUP, UPU, PPPPO

Na površinama javne i društvene namjene - osnovnoškolske i srednjoškolske (D5) dozvoljena je gradnja zgrada kojima se osigurava provođenje programa redovitog i posebnog osnovnoškolskog odgoja i obrazovanja (osnovne škole, umjetničke i druge škole) i/ili gradnja srednjih škola (gimnazije, strukovne škole, umjetničke škole i druge škole) u skladu s posebnim propisima iz djelokruga odgoja i obrazovanja.

Na građevnoj čestici javne i društvene namjene – osnovnoškolske i srednjoškolske (D5) dozvoljena je gradnja pomoćnih građevina.

Na površini javne i društvene namjene - osnovnoškolske i srednjoškolske (D5), kao prateća namjena, mogu se i na zasebnim građevnim česticama uređivati i graditi:

- učenički domovi,
- građevine koje služe obrazovnom procesu,
- znanstveno-istraživački centar,
- zelene površine,
- sportsko-rekreacijske površine i igrališta,
- prometne površine (interne kolne, pješačke i biciklističke površine, parkirališta, garaža),
- manje infrastrukturne građevine.

Javna i društvena namjena - visoka učilišta i znanstvene ustanove (D6)

PPŽ, PPGZ, PPU, GUP, UPU, PPPPO

Na površinama javne i društvene namjene - visoka učilišta i znanstvene ustanove (D6) dozvoljena je gradnja i uređenje:

- visokih učilišta,
- sveučilišnih kampusa,
- znanstvenoistraživačkih instituta,
- znanstvenih tehnoloških parkova/centara namijenjenih razvoju i znanstveno-istraživačkim aktivnostima,
- drugih visokoobrazovnih institucija.

Na građevnoj čestici javne i društvene namjene – visoka učilišta i znanstvene ustanove (D6) dozvoljena je gradnja pomoćnih građevina.

Na površini javne i društvene namjene – visoka učilišta i znanstvene ustanove (D6), kao prateća namjena, mogu se i na zasebnim građevnim česticama uređivati i graditi:

- studentski domovi,
- sportsko-rekreacijske površine i igrališta,
- kulturne ustanove,
- ugostiteljski i uslužni prostori u funkciji primarne namjene,
- hotel u funkciji primarne namjene,
- zelene površine,
- prometne površine (interne kolne, pješačke i biciklističke površine, parkirališta, garaža),
- manje infrastrukturne građevine.

Javna i društvena namjena - kulturna (D7)

PPŽ, PPGZ, PPU, GUP, UPU, PPPPO

Na površinama javne i društvene namjene - kulturne (D7) dozvoljena je gradnja građevina kulturne namjene i to:

- knjižnica,
- kazališta,
- kinematografa,
- muzeja,
- galerija,
- glazbenih ustanova,
- koncertnih dvorana,
- arhiva,
- javne radio televizije,
- kulturnih i umjetničkih organizacija,
- kulturni centar,
- memorijalni centar,
- ostalih kulturnih ustanova.

Na građevnoj čestici javne i društvene namjene - kulturne (D7) dozvoljena je gradnja pomoćnih građevina.

Na površini javne i društvene namjene – kulturne (D7), kao prateća namjena, mogu se i na zasebnim građevnim česticama uređivati i graditi:

- zelene površine,
- prometne površine (interne kolne, pješačke i biciklističke površine, parkirališta, garaža),
- manje infrastrukturne građevine.

Uz ovu primarnu namjenu dopušteno je uređivati i graditi sadržaje i građevine sljedeće sekundarne namjene:

- uslužna namjena: [Ku]
- boravak osoblja/zaposlenih: [To]
- sportsko-rekreacijske površine i igrališta na otvorenom: [Rr]

Javna i društvena namjena - vjerska (D8)

PPŽ, PPGZ, PPU, GUP, UPU, PPPPO

Na površinama javne i društvene namjene - vjerske (D8) dozvoljena je gradnja i uređenje:

- vjerskih građevina,
- redovničkih kompleksa,
- svetišta,
- pastoralni centar,
- vjerskih centara i ustanova.

Na građevnoj čestici javne i društvene namjene - vjerske (D8) dozvoljena je gradnja pomoćnih građevina i pratećih uslužnih građevina (trgovina, ugostiteljstvo, smještaj u funkciji vjerskog turizma).

Na površini javne i društvene namjene – vjerske namjene (D8), kao prateća namjena, mogu se i na zasebnim građevnim česticama uređivati i graditi:

- predškolske ustanove,
- sportsko-rekreacijske površine i igrališta na otvorenom,
- zelene površine,
- prometne površine (interne kolne, pješačke i biciklističke površine, parkirališta, garaža),
- manje infrastrukturne građevine.

Uz ovu primarnu namjenu dopušteno je uređivati i graditi sadržaje i građevine sljedeće sekundarne namjene:

- upravna namjena: [Du]
- socijalna namjena: [Ds]
- zdravstvena namjena: [Dz]
- školska namjena: [Dš]
- visoka učilišta i znanstvene ustanove: [Df]
- kulturna namjena: [Dk]
- boravak osoblja/zaposlenih: [To]
- sportsko-rekreacijske građevine i igrališta: [Rs]

Zona posjetiteljske infrastrukture (ZPI)

PPPPPO

Na površinama planiranim kao zone posjetiteljske infrastrukture (ZPI) mogu se uređivati sadržaji i graditi građevine za potrebe zaštićenog područja:

- posjetiteljsko-informacijski centar s uslužnim i servisnim funkcijama,
- informativni punkt,
- recepcija,
- suvenirnica,
- kulturne i edukativne namjene (multimedijalna dvorana, izložbeno-muzejski prostor, znanstveno-edukacijski centar),
- prostori upravne zgrade, čuvara prirode, zaštite i spašavanja i ostale pomoćne građevine (spremišta, servisne zgrade i sl.),
- paviljoni, vidikovci, staze, nadstrešnice, površine sa klupama i stolovima za sjedenje, uređenje partera, urbana oprema i drugo uređenje,
- vodene i zelene površine,
- dječja igrališta, površine i/ili oprema za kulturne manifestacije, odmor i rekreaciju na otvorenom,
- montažne građevine (šandovi, kiosci, pozornice, tribine),
- skulpture i umjetničke instalacije,
- manje infrastrukturne građevine i sanitarni čvorovi,
- prometne površine (kolne, pješačke i biciklističke površine, parkirališta, garaže),
- manji ugostiteljski i trgovački sadržaji (npr. prostori za prodaju, priprema i konzumacija hrane i pića i sl.) za potrebe posjećivanja zaštićenog područja,
- ostali sadržaji i građevine namijenjeni organizaciji zaštićenog područja koje se mogu graditi izvan građevinskog područja prema zakonu kojim se uređuje prostorno uređenje.

Uz primarnu namjenu za posjetiteljsku infrastrukturu (ZPI) dopušteno je uređivati sadržaje i postojeće građevine za sljedeće sekundarne namjene:

- ugostiteljsko-turistička namjena uz uvjet smještanja izvan prostora ograničenja ZOP-a,
- boravak osoblja/zaposlenih, gostujućih umjetnika, znanstvenika/istraživača
- planinarski dom/planinarsko sklonište,
- sportsko-rekreacijske površine i igrališta na otvorenom,
- helidrom.

Zona tradicijske izgradnje (ZTI)

PPPPPO

Unutar površina planiranih kao zone tradicijske izgradnje (ZTI) zatečene tradicijske naseobine i/ili postojeće građevine (poljoprivredne, stočarski stanovi/staje, ribarska spremišta i planinska skloništa) mogu se staviti u funkciju obavljanja gospodarske (poljoprivredne) djelatnosti, u funkciju promidžbe područja posebnog obilježja, odnosno kultiviranog krajobraza, promidžbe poljoprivrednih proizvoda i tradicijskog načina života, obavljanja agroturizma, prihvata i usluživanja posjetitelja, posjećivanja i povremenog stanovanja u sklopu obiteljskog poljoprivrednog gospodarstva te pružanja usluge u seljačkom ili obiteljskom poljoprivrednom gospodarstvu.

Gospodarska namjena državnog značaja (G)

DPPR

Na površinama gospodarske namjene državnog značaja (G) dozvoljena je gradnja građevina i uređenje površina:

- proizvodne i/ili poslovne namjene,
- ugostiteljsko-turističke namjene,
- sportsko-rekreacijske namjene,
- infrastruktura.

U okviru svih zahvata gospodarske namjene državnog značaja mogu se graditi/uređivati pomoćne građevine i prateći sadržaji koji upotpunjuju i služe osnovnoj namjeni, osim stanovanja.

Uz ovu primarnu namjenu dopušteno je uređivati i graditi sadržaje i građevine sljedeće sekundarne namjene:

- boravak osoblja/zaposlenih: [To]
- sportsko-rekreacijske građevine i igrališta: [Rs]
- sportsko-rekreacijske površine i igrališta na otvorenom: [Rr]
- helidrom [Hd]
- suha marina na kopnu: [Sm]
- podzemna garaža: [Pg]
- mjesto za punjenje vozila na fosilna i alternativna goriva [Bp]

Eksploatacija mineralnih sirovina (E)

DPPR, PPIGP

Površine za eksploataciju mineralnih sirovina (E) su utvrđena eksploatacijska polja na kojima se provode zahvati eksploatacije mineralnih sirovina s mogućnošću gradnje rudarskih objekata i postrojenja u funkciji eksploatacije, kao i druge građevine u skladu sa zakonom kojim se uređuje prostorno uređenje.

Eksploatacija ugljikovodika i geotermalnih voda (E1)

DPPR, PPIGP

Površine za eksploataciju ugljikovodika i geotermalnih voda (E1) su površine planirane za gradnju građevina u funkciji eksploatacije i obrade unutar određenih eksploatacijskih polja ugljikovodika i geotermalnih voda za energetske svrhe, te za gradnju građevina u funkciji podzemnog skladištenja plina ili trajnog zbrinjavanja ugljikova dioksida u geološkim strukturama.

Poslovna namjena (K)

PPŽ, PPGZ, PPU

Na površinama poslovne namjene (K) dozvoljeno je planiranje površina i gradnja građevina:

- uslužne namjene (poslovne, uredske, trgovačke, ugostiteljske i druge uslužne djelatnosti),
- velikih trgovačkih i „outlet“ centara, prema posebnom propisu koji klasificira trgovine,
- logističko-distribucijskog centra (skladišta, servisi i ostali prostori vezani za potrebe logističko-distribucijskog centra, odnosno intermodalnog, multimodalnog i kombiniranog transporta).

Na građevnoj čestici poslovne namjene (K) dozvoljena je gradnja pomoćnih građevina.

Na površinama poslovne namjene (K), kao prateća namjena, mogu se i na zasebnim građevnim česticama uređivati i graditi:

- zelene površine,
- građevine javne i društvene namjene,
- sportsko-rekreacijske površine i igrališta na otvorenom,
- hotel u funkciji primarne namjene, izvan prostora ograničenja ZOP-a,
- mjesto za punjenje vozila na fosilna i alternativna goriva, praonica vozila,
- poslovnih prostora i površina komunalnih poduzeća,
- reciklažnih dvorišta namijenjenih odvojenom prikupljanju i privremenom skladištenju manjih količina posebnih vrsta otpada sukladno posebnom propisu,
- prometne površine (kolne, pješačke i biciklističke površine, parkirališta, garaže, odlagališta plovnih objekata),
- infrastruktura.

Uz ovu primarnu namjenu dopušteno je uređivati i graditi sadržaje i građevine sljedeće sekundarne namjene:

- boravak osoblja/zaposlenih: [To]

Poslovna namjena - uslužna (K1)

PPŽ, PPGZ, PPU, GUP, UPU, PPPPO

Na površinama poslovne namjene - uslužne (K1) dozvoljena je gradnja građevina poslovne namjene i to:

- uredske,
- trgovačke (osim trgovačkih i „outlet“ centara prema posebnom propisu koji klasificira trgovine, s otvorenim parkiralištima),
- ugostiteljske,
- druge uslužne djelatnosti.

Na građevnoj čestici poslovne namjene - uslužne (K1) dozvoljena je gradnja pomoćnih građevina.

Na površinama poslovne namjene - uslužne (K1), kao prateća namjena, mogu se i na zasebnim građevnim česticama uređivati i graditi:

- zelene površine,
- građevine javne i društvene namjene,
- hotel u funkciji primarne namjene, izvan prostora ograničenja ZOP-a,
- prometne površine (kolne, pješačke i biciklističke površine, parkirališta, garaže),
- infrastruktura.

Uz ovu primarnu namjenu dopušteno je uređivati i graditi sadržaje i građevine sljedeće sekundarne namjene:

- boravak osoblja/zaposlenih: [To]
- sportsko-rekreacijske površine i igrališta na otvorenom: [Rr]

Poslovna namjena – veliki trgovački centar (K2)

PPŽ, PPGZ, PPU, GUP, UPU

Na površinama poslovne namjene – veliki trgovački centar (K2) dozvoljena je gradnja trgovačkih i „outlet“ centara, prema posebnom propisu koji klasificira trgovine.

Na građevnoj čestici poslovne namjene – veliki trgovački centar (K2) dozvoljena je gradnja pomoćnih građevina.

Na površinama poslovne namjene - veliki trgovački centar (K2), kao prateća namjena, mogu se i na zasebnim građevnim česticama uređivati i graditi:

- sadržaji uslužne namjene (mjesto za punjenje vozila na fosilna i alternativna goriva, praonica vozila i slično),
- zelene površine,
- prometne površine (interne kolne, pješačke i biciklističke površine, parkirališta, garaže),
- infrastruktura.

Uz ovu primarnu namjenu dopušteno je uređivati i graditi sadržaje i građevine sljedeće sekundarne namjene:

- zdravstvena namjena: [Dz]
- predškolska namjena: [Dp]
- kulturna namjena: [Dk]
- sportsko-rekreacijske površine i igrališta na otvorenom: [Rr]

Poslovna namjena – logističko-distribucijski centar (K3)

PPŽ, PPGZ, PPU, GUP, UPU

Na površinama poslovne namjene – logističko-distribucijski centar (K3) dozvoljena je gradnja i uređenje:

- skladišta, servisa i ostalih prostora vezanih za potrebe logističko-distribucijskog centra, odnosno intermodalnog, multimodalnog i kombiniranog transporta.

Na građevnoj čestici poslovne namjene – logističko-distribucijski centar (K3) dozvoljena je gradnja pomoćnih građevina.

Na površinama poslovne namjene - logističko-distribucijski centar (K3), kao prateća namjena, mogu se i na zasebnim građevnim česticama uređivati i graditi:

- sadržaji uslužne namjene (mjesto za punjenje vozila na fosilna i alternativna goriva, praonica vozila i slično),
- zelene površine,
- prometne površine (kolne, pješačke i biciklističke površine, parkirališta, garaže, odlagališta plovnih objekata),
- infrastruktura.

Uz ovu primarnu namjenu dopušteno je uređivati i graditi sadržaje i građevine sljedeće sekundarne namjene:

- zdravstvena namjena: [Dz]
- predškolska namjena: [Dp]
- sportsko-rekreacijske površine i igrališta na otvorenom: [Rr]

Komunalno-servisna namjena (KS1)

PPU, GUP, UPU

Na površinama komunalno-servisne namjene (KS1) dozvoljena je gradnja i uređenje:

- poslovnih prostora i površina komunalnih poduzeća,
- radionica, garaže i spremišta (npr. soli za posipanje prometnica) za potrebe komunalnih poduzeća, s pomoćnim građevinama.

Na površinama komunalno-servisne namjene (KS1), kao prateća namjena, mogu se i na zasebnim građevnim česticama uređivati i graditi:

- zelene površine,
- infrastruktura.

Komunalno-servisna namjena – reciklažno dvorište (KS2)

PPU, GUP, UPU

Na površinama komunalno-servisne namjene – reciklažna dvorišta (KS2) dozvoljena je gradnja i uređenje:

- reciklažnih dvorišta namijenjenih odvojenom prikupljanju i privremenom skladištenju manjih količina posebnih vrsta otpada sukladno posebnom propisu, s pomoćnim građevinama.

Komunalno-servisna namjena – građevni otpad (KS3)

PPŽ, PPGZ, PPU

Na površinama komunalno-servisne namjene - građevni otpad (KS3) dozvoljena je gradnja i uređenje:

- reciklažnih dvorišta za građevni otpad, s pomoćnim građevinama,
- građevina namijenjenih razvrstavanju, mehaničkoj obradi i privremenom skladištenju građevnog otpada, s pomoćnim građevinama.

Na površinama komunalno-servisne namjene - građevni otpad (KS3), kao prateća namjena, mogu se i na zasebnim građevnim česticama uređivati i graditi:

- zelene površine,
- infrastruktura.

Komunalno-servisna namjena - za potrebe zbrinjavanja životinja (KS4)

PPŽ, PPGZ, PPU, GUP

Na površinama komunalno-servisne namjene – za potrebe zbrinjavanja životinja (KS4) dozvoljena je gradnja i uređenje:

- skloništa za životinje, groblja za kućne ljubimce, sabirališta nusproizvoda životinjskog podrijetla, spalionica, veterinarskih zgrada i ostalih pratećih veterinarsko-sanitarnih sadržaja sukladno posebnim propisima, s pomoćnim građevinama.

Proizvodna namjena (I1)

PPŽ, PPGZ, PPU, GUP, UPU

Na površinama proizvodne namjene (I1) dozvoljena je gradnja i uređenje:

- građevina proizvodne namjene, u kojima se omogućava korištenje alternativnih goriva i goriva iz otpada kao energenta, te recikliranog otpada kao sirovine u proizvodnom procesu,
- skladišnih i servisnih površina i građevina.

Na građevnoj čestici proizvodne namjene (I1) dozvoljena je gradnja pomoćnih građevina.

Na površinama proizvodne namjene (I1), kao prateća namjena, mogu se i na zasebnim građevnim česticama uređivati i graditi:

- građevine poslovne i komunalno-servisne namjene,
- sadržaji uslužne namjene (mjesto za punjenje vozila na fosilna i alternativna goriva, praonica vozila i slično),
- građevine za obradu i/ili privremeno skladištenje vlastitog otpada, uključivo i one koje se prema posebnom propisu ne smatraju građevinama za gospodarenje otpadom (bioplinsko postrojenje za vlastite potrebe i sl.),
- centar/građevine za ponovnu uporabu,
- zelene površine,
- prometne površine (kolne, pješačke i biciklističke površine, parkirališta, garaže, odlagališta plovnih objekata),
- infrastruktura.

Uz ovu primarnu namjenu dopušteno je uređivati i graditi sadržaje i građevine sljedeće sekundarne namjene:

- zdravstvena namjena: [Dz]
- predškolska namjena: [Dp]
- kulturna namjena: [Dk]
- ugostiteljsko-turistička namjena uz uvjet smještanja izvan prostora ograničenja ZOP-a: [Th]
- boravak osoblja/zaposlenih: [To]
- sportsko-rekreacijske površine i igrališta na otvorenom: [Rr]

Proizvodna namjena – prehrambeno-prerađivačka (I2)

PPŽ, PPGZ, PPU, GUP, UPU

Na površinama proizvodne namjene - prehrambeno-prerađivačka (I2) dozvoljena je gradnja i uređenje:

- građevina namijenjenih za prehrambeno-prerađivačku industriju, uključivo građevine koje služe odvijanju tehnološkog procesa.

Na građevnoj čestici proizvodne namjene – prehrambeno-prerađivačka (I2) dozvoljena je gradnja pomoćnih građevina.

Na površinama proizvodne namjene - prehrambeno-prerađivačka (I2), kao prateća namjena, mogu se i na zasebnim građevnim česticama uređivati i graditi:

- zelene površine,
- prometne površine (kolne, pješačke i biciklističke površine, parkirališta, garaže),
- infrastruktura.

Uz ovu primarnu namjenu dopušteno je uređivati i graditi sadržaje i građevine sljedeće sekundarne namjene:

- zdravstvena namjena: [Dz]
- predškolska namjena: [Dp]
- kulturna namjena: [Dk]
- uslužna namjena: [Ku]
- boravak osoblja/zaposlenih: [To]
- sportsko-rekreacijske površine i igrališta na otvorenom: [Rr]
- mjesto za punjenje vozila na fosilna i alternativna goriva (Bp)

Proizvodna namjena – farma (I3)

PPŽ, PPGZ, PPU

Na površinama proizvodne namjene - farma (I3) dozvoljena je gradnja i uređenje:

- farmi i građevina za uzgoj životinja.

Na građevnoj čestici proizvodne namjene – farma (I3) dozvoljena je gradnja pomoćnih građevina.

Na površinama proizvodne namjene - farma (I3), kao prateća namjena, mogu se i na zasebnim građevnim česticama uređivati i graditi:

- zelene površine,
- građevine za obradu i/ili privremeno skladištenje vlastitog otpada, uključivo i one koje se prema posebnom propisu ne smatraju građevinama za gospodarenje otpadom (bioplinsko postrojenje za vlastite potrebe i sl.),
- prometne površine (interne kolne, pješačke i biciklističke površine, parkirališta, garaže),
- infrastruktura za potrebe farme.



Gospodarenje otpadom državnog značaja (GO)

DPPR

Na površinama za gospodarenje otpadom državnog značaja (GO) dozvoljena je gradnja i uređenje:

- regionalnog i županijskog centra za gospodarenje otpadom,
- odlagališta opasnog otpada,
- privremenih odlagališta opasnog otpada,
- građevina za obradu, skladištenje i odlaganje radioaktivnog otpada,
- spalionica otpada,
- drugih građevina za gospodarenje otpadom državnog značaja.

U okviru svih zahvata u prostoru gospodarenja otpadom mogu se graditi/uređivati pomoćne građevine i prateći sadržaji koji upotpunjuju i služe osnovnoj namjeni, kao i ostale građevine u skladu sa zakonom kojim se uređuje prostorno uređenje.

Gospodarenje otpadom područnog (regionalnog) značaja (GO)

PPŽ, PPGZ

Na površinama za gospodarenje otpadom područnog (regionalnog) značaja (GO) dozvoljena je gradnja i uređenje:

- reciklažnih centara,
- sortirnica,
- postrojenja za biološku (aerobnu i anaerobnu) obradu otpada,
- građevina za obradu opasnog i neopasnog otpada, osim onih od državnog značaja,
- odlagališta neopasnog otpada uključujući i odlagalište s kazetom za zbrinjavanje građevnog otpada koji sadrži azbest,
- odlagališta inertnog otpada,
- drugih građevina za gospodarenje otpadom područnog (regionalnog) značaja, uključujući i pomoćne građevine, kao i ostale građevine u skladu sa zakonom kojim se uređuje prostorno uređenje.

Ugostiteljsko-turistička namjena državnog značaja (T)

DPPR

Na površinama ugostiteljsko-turističke namjene državnog značaja (T) dozvoljeno je planiranje i građenje svih vrsta smještajnih građevina i postavljanje smještajnih jedinica, jedinstvene funkcionalne cjeline, s pratećim sadržajima (sportski, rekreacijski, uslužni, zabavni, privezište i sl., uključivo plaže).

Na građevnoj čestici ugostiteljsko-turističke namjene državnog značaja (T) dozvoljena je gradnja pomoćnih građevina.

Na površinama ugostiteljsko-turističke namjene državnog značaja (T), kao prateća namjena, mogu se i na zasebnim građevnim česticama uređivati i graditi:

- zelene površine,
- prateći sadržaji ugostiteljsko-turističkoj namjeni (sportski, rekreacijski, ugostiteljski, uslužni, zabavni i sl., uključivo plaže),
- građevine zdravstvene namjene (lječilišta, poliklinike),
- prometne površine (kolne, pješačke i biciklističke površine, parkirališta, garaže),
- privezište u skladu s odredbama zakona kojim se uređuje prostorno uređenje,
- manje infrastrukturne građevine.

Uz ovu primarnu namjenu dopušteno je uređivati i graditi sadržaje i građevine sljedeće sekundarne namjene:

- boravak osoblja/zaposlenih: [To]
- helidrom [Hd]

Ugostiteljsko-turistička namjena (u izdvojenom građevinskom području izvan naselja) (T)
PPŽ, PPGZ, PPU

Na površinama ugostiteljsko-turističke namjene (u izdvojenom građevinskom području izvan naselja) (T) dozvoljeno je planiranje i uređenje svih vrsta smještajnih građevina i postavljanje smještajnih jedinica, jedinstvene funkcionalne cjeline, s pratećim sadržajima (sportski, rekreacijski, uslužni, zabavni, privezište i sl., uključivo plaže).

Na građevnoj čestici ugostiteljsko-turističke namjene (u izdvojenom građevinskom području izvan naselja) (T) dozvoljena je gradnja pomoćnih građevina.

Na površinama ugostiteljsko-turističke namjene (u izdvojenom građevinskom području izvan naselja) (T), kao prateća namjena, mogu se i na zasebnim građevnim česticama uređivati i graditi:

- zelene površine,
- prateći sadržaji ugostiteljsko-turističkoj namjeni (sportski, rekreacijski, ugostiteljski, uslužni, zabavni i sl., uključivo plaže),
- građevine zdravstvene namjene (lječilišta, poliklinike),
- prometne površine (kolne, pješačke i biciklističke površine, parkirališta, garaže),
- privezište u skladu s odredbama zakona kojim se uređuje prostorno uređenje,
- manje infrastrukturne građevine.

Uz ovu primarnu namjenu dopušteno je uređivati i graditi sadržaje i građevine sljedeće sekundarne namjene:

- boravak osoblja/zaposlenih: [To]
- helidrom [Hd]

Ugostiteljsko-turistička namjena (u građevinskom području naselja) (T1)
PPGZ, PPU, GUP, UPU, PPPPO

Na površinama ugostiteljsko-turističke namjene (u građevinskom području naselja) (T1) dozvoljena je gradnja i uređenje svih vrsta smještajnih građevina jedinstvene funkcionalne cjeline s pratećim sadržajima (sportski, rekreacijski, uslužni, zdravstveni, zabavni i sl., uključivo plaže).

Na građevnoj čestici ugostiteljsko-turističke namjene (u građevinskom području naselja) (T1) dozvoljena je gradnja pomoćnih građevina.

Na površinama ugostiteljsko-turističke namjene (u građevinskom području naselja) (T1), kao prateća namjena, mogu se i na zasebnim građevnim česticama uređivati i graditi:

- zelene površine,
- prometne površine (interne kolne, pješačke i biciklističke površine, parkirališta, garaža),
- manje infrastrukturne građevine.

Uz ovu primarnu namjenu dopušteno je uređivati i graditi sadržaje i građevine sljedeće sekundarne namjene:

- helidrom [Hd]



Ugostiteljsko-turistička namjena (u izdvojenom građevinskom području izvan naselja) - s gradnjom smještajnih građevina (T2)

PPŽ, PPGZ, PPU, GUP, UPU, PPPPO

Na površinama ugostiteljsko-turističke namjene (u izdvojenom građevinskom području izvan naselja) – s gradnjom smještajnih građevina (T2) dozvoljena je gradnja i uređenje svih vrsta smještajnih građevina i postavljanje smještajnih jedinica, jedinstvene funkcionalne cjeline s pratećim sadržajima (sportski, rekreacijski, uslužni, zabavni, privezište i sl., uključivo plaže).

Na građevnoj čestici ugostiteljsko-turističke namjene (u izdvojenom građevinskom području izvan naselja) – s gradnjom smještajnih građevina (T2) dozvoljena je gradnja pomoćnih građevina.

Na površinama ugostiteljsko-turističke namjene (u izdvojenom građevinskom području izvan naselja) – s gradnjom smještajnih građevina (T2), kao prateća namjena, mogu se i na zasebnim građevnim česticama uređivati i graditi:

- zelene površine,
- prateći sadržaji ugostiteljsko-turističkoj namjeni (sportski, rekreacijski, ugostiteljski, uslužni, zabavni i sl., uključivo plaže),
- građevine zdravstvene namjene (lječilišta, poliklinike),
- prometne površine (kolne, pješačke i biciklističke površine, parkirališta, garaže),
- manje infrastrukturne građevine.

Uz ovu primarnu namjenu dopušteno je uređivati i graditi sadržaje i građevine sljedeće sekundarne namjene:

- boravak osoblja/zaposlenih: [To]
- helidrom [Hd]

Ugostiteljsko-turistička namjena - bez gradnje smještajnih građevina (T3)

PPŽ, PPGZ, PPU, GUP, UPU, PPPPO

Na površinama ugostiteljsko-turističke namjene - bez gradnje smještajnih građevina (T3) dozvoljeno je:

- uređenje površina za postavljanje smještajnih jedinica koje nisu povezane s tlom na čvrsti način i za čije postavljanje nije potrebna građevinska dozvola (jedinstvena funkcionalna cjelina uređena za smještaj kampista na otvorenom uz korištenje pokretne opreme za kampiranje),
- gradnja građevina i uređenje površina koji služe funkcioniranju ugostiteljsko-turističke namjene bez gradnje smještajnih građevina (recepcija, sanitarni čvorovi, ugostiteljski sadržaji, spremišta i ostale pomoćne građevine) i pratećih sadržaja (sportski, rekreacijski, uslužni, zabavni, privezište i sl.), bez smještajnih jedinica,
- uređenje plaža.

Na površinama ugostiteljsko-turističke namjene - bez gradnje smještajnih građevina (T3), kao prateća namjena, mogu se i na zasebnim građevnim česticama uređivati i graditi:

- zelene površine,
- prometne površine (kolne, pješačke i biciklističke površine, parkirališta, garaže),
- manje infrastrukturne građevine.

Uz ovu primarnu namjenu dopušteno je uređivati i graditi sadržaje i građevine sljedeće sekundarne namjene:

- helidrom [Hd]

Sportsko-rekreacijska namjena državnog značaja (R)

DPPR

Na površinama sportsko-rekreacijske namjene državnog značaja (R) dozvoljeni su zahvati u prostoru čija je namjena sport i/ili rekreacija, osim igrališta za golf.

U okviru svih zahvata sportsko-rekreacijske namjene mogu se graditi/uređivati i prateći sadržaji koji upotpunjuju i služe osnovnoj namjeni, osim stanovanja.

Uz ovu primarnu namjenu dopušteno je uređivati i graditi sadržaje i građevine sljedeće sekundarne namjene:

- boravak osoblja/zaposlenih: [To]
- helidrom [Hd]

Sportsko-rekreacijska namjena – golf igralište državnog značaja unutar građevinskog područja (R1)

DPPR

Na površinama sportsko-rekreacijske namjene – golf igralište državnog značaja unutar građevinskog područja (R1) dozvoljena je gradnja i uređenje igrališta za golf uključivo klupske kuće, servisnih zgrada i ostalih pomoćnih sadržaja, odnosno građevina, osim stanovanja.

Na površinama sportsko-rekreacijske namjene – golf igralište državnog značaja unutar građevinskog područja (R1), kao prateća namjena, mogu se uređivati i graditi:

- prateći sadržaji (ugostiteljsko-turistički, uslužni, zabavni i sl.),
- zelene površine,
- prometne površine (kolne, pješačke i biciklističke površine, parkirališta, garaže),
- manje infrastrukturne građevine.

Uz ovu primarnu namjenu dopušteno je uređivati i graditi sadržaje i građevine sljedeće sekundarne namjene:

- boravak osoblja/zaposlenih: [To]
- helidrom [Hd]

Sportsko-rekreacijska namjena – golf igralište državnog značaja izvan građevinskog područja (R1)

DPPR

Na površinama sportsko-rekreacijske namjene – golf igralište državnog značaja izvan građevinskog područja (R1) dozvoljena je gradnja i uređenje igrališta za golf uključivo klupske kuće, servisnih zgrada i ostalih pomoćnih sadržaja, odnosno građevina, osim stanovanja.

Na površinama sportsko-rekreacijske namjene – golf igralište državnog značaja izvan građevinskog područja (R1), kao prateća namjena, mogu se uređivati i graditi:

- prateći sadržaji (ugostiteljski, uslužni, zabavni i sl.),
- zelene površine,
- prometne površine (kolne, pješačke i biciklističke površine, parkirališta, garaže),
- manje infrastrukturne građevine.

Uz ovu primarnu namjenu dopušteno je uređivati i graditi sadržaje i građevine sljedeće sekundarne namjene:

- boravak osoblja/zaposlenih: [To]
- helidrom [Hd]

Sportsko-rekreacijska namjena – golf igralište unutar građevinskog područja (R1)

PPŽ, PPGZ

Na površinama sportsko-rekreacijske namjene – golf igralište unutar građevinskog područja (R1) dozvoljena je gradnja i uređenje igrališta za golf uključivo klupske kuće, servisnih zgrada i ostalih pomoćnih sadržaja, odnosno građevina, osim stanovanja.

Na površinama sportsko-rekreacijske namjene – golf igralište unutar građevinskog područja (R1), kao prateća namjena, mogu se uređivati i graditi:

- prateći sadržaji (ugostiteljsko-turistički, uslužni, zabavni i sl.),
- zelene površine,
- prometne površine (kolne, pješačke i biciklističke površine, parkirališta, garaže),
- manje infrastrukturne građevine.

Uz ovu primarnu namjenu dopušteno je uređivati i graditi sadržaje i građevine sljedeće sekundarne namjene:

- boravak osoblja/zaposlenih: [To]
- helidrom [Hd]

Sportsko-rekreacijska namjena – golf igralište izvan građevinskog područja (R1)

PPŽ, PPGZ

Na površinama sportsko-rekreacijske namjene – golf igralište izvan građevinskog područja (R1) dozvoljena je gradnja i uređenje igrališta za golf uključivo klupske kuće, servisnih zgrada i ostalih pomoćnih sadržaja, odnosno građevina, osim stanovanja.

Na površinama sportsko-rekreacijske namjene – golf igralište izvan građevinskog područja (R1), kao prateća namjena, mogu se uređivati i graditi:

- prateći sadržaji (ugostiteljski, uslužni, zabavni i sl.),
- zelene površine,
- prometne površine (kolne, pješačke i biciklističke površine, parkirališta, garaže),
- manje infrastrukturne građevine.

Uz ovu primarnu namjenu dopušteno je uređivati i graditi sadržaje i građevine sljedeće sekundarne namjene:

- boravak osoblja/zaposlenih: [To]
- helidrom [Hd]

Sportsko-rekreacijska namjena – sportske građevine i centri (R2)

PPŽ, PPGZ, PPU, GUP, UPU, PPPPO

Na površinama sportsko-rekreacijske namjene – sportske građevine i centri (R2) dozvoljena je gradnja i uređenje sportskih centara, sportskih građevina i igrališta:

- stadioni, sportske dvorane, igrališta, sportske staze, borilišta i druge zatvorene i otvorene sportske građevine,
- za sportove na vodi (otvoreni/zatvoreni bazeni),
- za zimske sportove,
- za konjičke sportove,
- pomoćnih građevina i sadržaja nužnih za sportske, odnosno rekreacijske aktivnosti.

Na površinama sportsko-rekreacijske namjene – sportske građevine i centri (R2), kao prateća namjena, mogu se i na zasebnim građevnim česticama uređivati i graditi:

- prateći sadržaji sportsko-rekreacijskoj namjeni (ugostiteljski, uslužni, zabavni, edukativni i sl.),
- zelene površine,
- prometne površine (kolne, pješačke i biciklističke površine, parkirališta, garaže),
- manje infrastrukturne građevine.

Uz ovu primarnu namjenu dopušteno je uređivati i graditi sadržaje i građevine sljedeće sekundarne namjene:

- ugostiteljsko-turistička namjena uz uvjet smještanja izvan prostora ograničenja ZOP-a: [Th]
- helidrom [Hd]

Sportsko-rekreacijska namjena – sportsko-rekreacijska igrališta na otvorenom (R3)

PPGZ, PPU, GUP, UPU, PPPPO

Na površinama sportsko-rekreacijske namjene – sportsko-rekreacijska igrališta na otvorenom (R3) dozvoljena je gradnja i uređenje:

- otvorenih sportskih i/ili rekreacijskih površina i igrališta, sportskih staza i borilišta,
- adrenalinskih parkova,
- pomoćnih građevina i sadržaja nužnih za sportske, odnosno rekreacijske aktivnosti.

Na površinama sportsko-rekreacijske namjene – sportsko-rekreacijska igrališta na otvorenom (R3), kao prateća namjena, mogu se uređivati i graditi:

- prateći sadržaji sportsko-rekreacijskoj namjeni (ugostiteljski, uslužni, zabavni, edukativni i sl.),
- zelene površine,
- prometne površine (kolne, pješačke i biciklističke površine, parkirališta, garaže),
- manje infrastrukturne građevine.

Uz ovu primarnu namjenu dopušteno je uređivati i graditi sadržaje i građevine sljedeće sekundarne namjene:

- helidrom [Hd]



Sportsko-rekreacijska namjena (izvan građevinskog područja) – sportsko-rekreacijska igrališta na otvorenom (R4)

PPŽ, PPGZ, PPU, PPPPO

Na površinama sportsko-rekreacijske namjene (izvan građevinskog područja) – sportsko-rekreacijska igrališta na otvorenom (R4) dozvoljena je gradnja i uređenje:

- otvorenih sportskih i/ili rekreacijskih površina, igrališta, sportskih staza i borilišta,
- adrenalinskih parkova,
- pomoćnih građevina i sadržaja nužnih za sportske, odnosno rekreacijske aktivnosti.

Na površinama sportsko-rekreacijske namjene (izvan građevinskog područja) – sportsko-rekreacijska igrališta na otvorenom (R4), kao prateća namjena, mogu se uređivati i graditi:

- prateći sadržaji sportsko-rekreacijskoj namjeni (ugostiteljski, zabavni, edukativni i sl.) maksimalne građevinske (bruto) površine do 200 m²,
- zelene površine,
- prometne površine (kolne, pješačke i biciklističke površine, parkirališta, garaže),
- manje infrastrukturne građevine.

Uz ovu primarnu namjenu dopušteno je uređivati i graditi sadržaje i građevine sljedeće sekundarne namjene:

- helidrom [Hd]

Sportsko-rekreacijska namjena - zabavni park (R5)

PPŽ, PPGZ, PPU, GUP, UPU, PPPPO

Na površinama sportsko-rekreacijske namjene - zabavni park (R5) dozvoljena je gradnja i uređenje otvorenih i zatvorenih prostora zabavnog parka s pomoćnim građevinama i sadržajima nužnim za sportske, odnosno rekreacijske aktivnosti.

Na površinama sportsko-rekreacijske namjene – zabavni park (R5), kao prateća namjena, mogu se uređivati i graditi:

- prateći sadržaji sportsko-rekreacijskoj namjeni (ugostiteljski, uslužni, edukativni i sl.),
- zelene površine,
- prometne površine (interne kolne, pješačke i biciklističke površine, parkirališta, garaže),
- manje infrastrukturne građevine.

Uz ovu primarnu namjenu dopušteno je uređivati i graditi sadržaje i građevine sljedeće sekundarne namjene:

- ugostiteljsko-turistička namjena uz uvjet smještanja izvan područja ograničenja ZOP-a: [Th]
- helidrom [Hd]

Sportsko-rekreacijska namjena – centar za zimske sportove (R6)

PPŽ, PPGZ, PPU, PPPPO

Na površinama sportsko-rekreacijske namjene – centar za zimske sportove (R6) dozvoljena je gradnja i uređenje centra za zimske sportove s pomoćnim građevinama i sadržajima nužnim za sportske, odnosno rekreacijske aktivnosti.

Na površinama sportsko-rekreacijske namjene – centar za zimske sportove (R6), kao prateća namjena, mogu se uređivati i graditi:

- prateći sadržaji sportsko-rekreacijskoj namjeni (ugostiteljski, uslužni, zabavni, edukativni i sl.) maksimalne građevinske (bruto) površine do 400 m²,
- zelene površine,
- prometne površine (kolne, pješačke i biciklističke površine, parkirališta, garaže),
- manje infrastrukturne građevine.

Na površinama sportsko-rekreacijske namjene – centar za zimske sportove (R6) dozvoljena je gradnja i uređenje sadržaja za sportske, odnosno rekreacijske aktivnosti u svrhu korištenja centra kroz cijelu godinu.

Uz ovu primarnu namjenu dopušteno je uređivati i graditi sadržaje i građevine sljedeće sekundarne namjene:

- helidrom [Hd]

Sportsko-rekreacijska namjena - uređena plaža (R7)

PPU, GUP, UPU, PPPPO

Na površinama sportsko-rekreacijske namjene - uređena plaža (R7) dozvoljena je gradnja i uređenje:

- kupališta i otvorenih bazena,
- sunčališta,
- pristupa u more/vodu,
- potrebnih pomoćnih građevina i sadržaja.

Na površinama sportsko-rekreacijske namjene - uređena plaža (R7) dozvoljeno je uređenje i gradnja sljedećih pratećih sadržaja na kopnenom dijelu plaže:

- sportsko-rekreacijskih površina i igrališta na otvorenom, uključivo i nepokretne ili prijenosne opreme koja je projektirana isključivo za rekreaciju i zabavu, a ne kao sredstvo za prijevoz osoba (zipline, spuštalice, ski lift i slična oprema),
- zelenih površina,
- dječjih igrališta,
- ugostiteljskih, uslužnih, zabavnih i sl. uz uvjet najveći dopušteni koeficijent izgrađenosti 0,02 površine kopnenog dijela plaže,
- prometnih površina (kolno-pješačke i biciklističke površine, parkiralište),
- građevinskih zahvata u svrhu uređenja i zaštite plaže.

Sportsko-rekreacijska namjena - prirodna plaža (R8)

PPU, GUP, UPU, PPPPO

Na površinama sportsko-rekreacijske namjene - prirodna plaža (R8) dozvoljeno je prilagođavanje prirodnog predjela funkciji plaže bez građevinskih i infrastrukturnih zahvata te postavljanja urbane opreme, kabina za presvlačenje, tuševa.

Javna zelena površina – park/perivoj (Z1)

PPU, GUP, UPU, PPPPO

Javne zelene površine – park/perivoj (Z1) uređuju se hortikulturno, stazama i urbanom opremom, a mogu se uređivati, postavljati i graditi:

- vodene površine,
- dječja igrališta,
- paviljoni, vidikovci, nadstrešnice,
- montažne građevine (kiosci, pozornice, tribine),
- skulpture i umjetničke instalacije,
- manje infrastrukturne građevine i sanitarni čvorovi.

Na javnim zelenim površinama – park/perivoj (Z1) nije dozvoljeno vođenje nadzemnih energetskih vodova te postavljanje samostojećih antenskih stupova elektroničke komunikacije.

Uz ovu primarnu namjenu dopušteno je uređivati i graditi sadržaje i građevine sljedeće sekundarne namjene:

- sportsko-rekreacijske površine i igrališta na otvorenom: [Rr]

Javna zelena površina - gradska park-šuma (Z2)

PPU, GUP, UPU, PPPPO

Javne zelene površine - gradska park-šuma (Z2) uređuju se hortikulturno, stazama i urbanom opremom, a mogu se uređivati, postavljati i graditi:

- vodene površine,
- dječja igrališta,
- površine i/ili oprema za kulturne manifestacije, odmor i rekreaciju na otvorenom,
- paviljoni, vidikovci, nadstrešnice,
- montažne građevine (kiosci, pozornice, tribine),
- skulpture i umjetničke instalacije.

Na javnim zelenim površinama - gradska park-šuma (Z2), kao prateća namjena, mogu se uređivati i graditi svi sadržaji/građevine za potrebe park-šume:

- upravna zgrada park-šume,
- građevine kulturne i edukativne namjene (multimedijalne dvorane, izložbeni prostori, muzeji) s pratećim sadržajem uslužne i/ili ugostiteljske namjene,
- manje infrastrukturne građevine i sanitarni čvorovi,
- prometne površine (interne kolne, pješačke i biciklističke površine, parkirališta, garaža) za potrebe park-šume.

Uz ovu primarnu namjenu dopušteno je uređivati i graditi sadržaje i građevine sljedeće sekundarne namjene:

- uslužna namjena: [Ku]



Javna zelena površina - dječje igralište (Z3)

PPU, GUP, UPU, PPPPO

Javne zelene površine - dječje igralište (Z3) su planski oblikovane javne površine namijenjene za igru djece.

Na površinama javnih zelenih površina - dječje igralište (Z3) je dozvoljeno hortikulturno uređenje, oblikovanje i uređenje terena u funkciji dječjih aktivnosti i uređenje i postavljanje:

- igrala za djecu,
- urbane opreme,
- pješačkih staza.

Na javnim zelenim površinama - dječje igralište (Z3) nije dozvoljena gradnja čvrstih građevina, već samo uređenje otvorenih površina. Ako postoji ugroženost sigurnosti djece (zbog prometa ili sl.) igralište mora biti ograđeno.

Javna zelena površina – botanički/zoološki vrt (Z4)

PPŽ, PPGZ, PPU, GUP, UPU, PPPPO

Javne zelene površine – botanički/zoološki vrt (Z4) namijenjene su uzgoju biljaka ili smještaju životinja.

Na javnim zelenim površinama – botanički/zoološki vrt (Z4) je dozvoljeno postavljanje, uređenje i gradnja:

- zgrada, staklenika, plastenika u funkciji primarne namjene,
- pješačkih staza i urbane opreme,
- vodenih površina,
- paviljona, vidikovaca, nadstrešnica,
- montažnih građevina (kiosci, pozornice, tribine),
- skulptura i umjetničkih instalacija.

Na javnim zelenim površinama – botanički/zoološki vrt (Z4) mogu se uređivati i graditi svi sadržaji/građevine za potrebe botaničkog, odnosno zoološkog vrta:

- upravna zgrada,
- spremišta, servisne zgrade i ostale pomoćne građevine,
- građevine kulturne i edukativne namjene (multimedijalne dvorane, izložbeni prostori, muzeji),
- građevine uslužne i/ili ugostiteljske namjene,
- manje infrastrukturne građevine i sanitarni čvorovi,
- prometne površine (interne kolne, pješačke i biciklističke površine, parkirališta, garaža) za potrebe botaničkog/zoološkog vrta.

Zaštitna zelena površina (Z5)

PPŽ, PPGZ, PPU, GUP, UPU, PPPPO

Zaštitne zelene površine (Z5) namijenjene su za potrebe zaštite okoliša, zaštite reljefa, nestabilnih padina, erozije, voda i potočnih dolina i slično, a obuhvaćaju i površine koji čine zelenu infrastrukturu, zaštitne zelene površine uz infrastrukturne građevine i ostale kultivirane zelene površine.

Na zaštitnim zelenim površinama (Z5) je dozvoljeno postavljanje, uređenje i gradnja:

- svih građevina i instalacija koji služe za zaštitu,
- staza i urbane opreme,
- vodenih površina,
- manjih infrastrukturnih građevina.

Groblje (Gr)

PPGZ, PPU, GUP, UPU, PPPPO

Groblje (Gr) je prostor na kojem se nalaze površine za ukop, krematorij, mrtvačnica, prometne površine i zelenilo.

Groblje (Gr) može imati vjerske građevine i dio za posebne vrste ukopa, te može sadržavati i građevine/površine za prateće usluge za posjetitelje groblja, usluge prodaje i proizvodnje cvijeća, vijenaca, svijeća, nadgrobnih obilježja, vrtlariju, memorijalni dio, pomoćne građevine te građevine za zaposlene, servis i održavanje.

Površina infrastrukture - cestovni promet državnog značaja (IS1)

DPPR

Na površinama infrastrukture – cestovni promet državnog značaja (IS1) dozvoljena je gradnja i uređenje:

- autocesta, brzih, državnih cesta i svih ostalih cesta državnog značaja, s pripadajućom cestovnom infrastrukturom, i s njima povezanih zahvata koji zahtijevaju smještaj u tom prostoru (granični cestovni prijelaz, autobusni kolodvor/stajalište, mjesto za punjenje vozila na fosilna i alternativna goriva, parkiralište, odmorište za kamp prikolice i autodomove (kampere), prateće uslužne građevine na autocesti, i sl.).

Na površinama infrastrukture – cestovni promet državnog značaja (IS1) mogu se i na zasebnim građevnim česticama uređivati i graditi površine i građevine za punjenje vozila na fosilna i alternativna goriva.

Unutar površina infrastrukture – cestovni promet državnog značaja (IS1) moguće je graditi i uređivati i drugu infrastrukturu.

Površina infrastrukture – cestovni promet područnog (regionalnog) značaja (IS1)

PPŽ, PPGZ

Na površinama infrastrukture – cestovni promet područnog (regionalnog) značaja (IS1) dozvoljena je gradnja i uređenje:

- županijskih, lokalnih i svih ostalih cesta područnog (regionalnog) značaja s pripadajućom cestovnom infrastrukturom, i s njima povezanih zahvata koji zahtijevaju smještaj u tom prostoru (granični cestovni prijelaz, autobusni kolodvor/stajalište, mjesto za punjenje vozila na fosilna i alternativna goriva, parkiralište, i sl.).

Na površinama infrastrukture – cestovni promet područnog (regionalnog) značaja (IS1) mogu se i na zasebnim građevnim česticama uređivati i graditi površine i građevine za punjenje vozila na fosilna i alternativna goriva.

Unutar površina infrastrukture – cestovni promet područnog (regionalnog) značaja (IS1) moguće je graditi i uređivati i drugu infrastrukturu.

Površina infrastrukture – cestovni promet (IS1)

PPU, PPPPO

Na površinama infrastrukture – cestovni promet (IS1) dozvoljena je gradnja i uređenje:

- cesta lokalnog značaja s pripadajućom cestovnom infrastrukturom, i s njima povezanih zahvata koji zahtijevaju smještaj u tom prostoru (granični prijelaz, autobusni kolodvor/stajalište, mjesto za punjenje vozila na fosilna i alternativna goriva, parkiralište, i sl.).

Unutar površina infrastrukture – cestovni promet (IS1) moguće je graditi i uređivati i drugu infrastrukturu.

Površina infrastrukture - željeznički promet državnog značaja (IS2)

DPPR

Na površinama infrastrukture – željeznički promet državnog značaja (IS2) dozvoljena je gradnja i uređenje:

- željezničkih pruga za međunarodni promet s pripadajućom željezničkom infrastrukturom,
- željezničkih pruga za regionalni promet s pripadajućom željezničkom infrastrukturom,
- drugih željezničkih građevina državnog značaja.

Na površinama infrastrukture – željeznički promet područnog (regionalnog) značaja (IS2) mogu se izvoditi i s njima povezani zahvati koji zahtijevaju smještaj u tom prostoru.

Unutar površina infrastrukture – željeznički promet područnog (regionalnog) značaja (IS2) moguće je graditi i uređivati i drugu infrastrukturu.

Površina infrastrukture – željeznički promet područnog (regionalnog) značaja (IS2)

PPŽ, PPGZ

Na površinama infrastrukture – željeznički promet područnog (regionalnog) značaja (IS2) dozvoljena je gradnja i uređenje:

- željezničkih pruga za lokalni promet s pripadajućom željezničkom infrastrukturom,
- drugih željezničkih građevina područnog (regionalnog) značaja.

Na površinama infrastrukture – željeznički promet područnog (regionalnog) značaja (IS2) mogu se izvoditi i s njima povezani zahvati koji zahtijevaju smještaj u tom prostoru.

Unutar površina infrastrukture – željeznički promet područnog (regionalnog) značaja (IS2) moguće je graditi i uređivati i drugu infrastrukturu.

Površina infrastrukture – željeznički promet (IS2)

PPU, GUP, UPU, PPPPO

Na površinama infrastrukture – željeznički promet (IS2) dozvoljena je gradnja i uređenje željezničkih građevina lokalnog značaja s pripadajućom infrastrukturom.

Na površinama infrastrukture – željeznički promet (IS2) mogu se izvoditi i s njima povezani zahvati koji zahtijevaju smještaj u tom prostoru.

Unutar površina infrastrukture – željeznički promet (IS2) moguće je graditi i uređivati i drugu infrastrukturu.

Površina infrastrukture – žičara (Ž)

DPPR, PPŽ, PPGZ, PPU, GUP, UPU, PPPPO

Na površinama infrastrukture – žičara (Ž) dozvoljena je gradnja i uređenje:

- stanica žičara (uspinjača, visećih žičara s kabinama, gondolskih žičara, sedežnica i vučnica) s postajama i pratećim građevinama.

Na površinama infrastrukture – žičara (Ž) mogu se izvoditi i s njima povezani zahvati koji zahtijevaju smještaj u tom prostoru.

Unutar površina infrastrukture – žičara (Ž) moguće je graditi i uređivati i drugu infrastrukturu.

Površina infrastrukture – luka otvorena za javni promet državnog značaja (L1)

DPPR, PPIGP

Na površinama infrastrukture – luka otvorena za javni promet državnog značaja (L1) dozvoljena je gradnja i uređenje, na moru i kopnu:

- luke otvorene za javni promet od osobitog (međunarodnog) gospodarskog interesa za Republiku Hrvatsku,
- zgrada i objekata sigurnosti plovidbe,
- građevina i telekomunikacijske i navigacijske infrastrukture za nadzor i upravljanje pomorskim prometom,
- drugih građevina i površina pomorske plovidbe državnog značaja.

Na površinama infrastrukture – luka otvorena za javni promet državnog značaja (L1) mogu se graditi građevine i izvoditi zahvati koji upotpunjuju i služe primarnoj namjeni i koji zahtijevaju smještaj u tom prostoru.

Uz ovu primarnu namjenu dopušteno je uređivati i graditi sadržaje i građevine sljedeće sekundarne namjene:

- uslužna namjena: [Ku]
- helidrom [Hd]
- hidroavionsko pristanište [Hp]
- mjesto za punjenje vozila na fosilna i alternativna goriva [Bp]

Površina infrastrukture – luka otvorena za javni promet područnog (regionalnog) značaja (L1)

PPŽ

Na površinama infrastrukture – luka otvorena za javni promet područnog (regionalnog) značaja (L1) dozvoljena je gradnja i uređenje, na moru i na kopnu:

- luke otvorenih za javni promet od županijskog značaja.

Na površinama infrastrukture – luka otvorena za javni promet područnog (regionalnog) značaja (L1) mogu se graditi građevine i izvoditi zahvati koji upotpunjuju i služe primarnoj namjeni i koji zahtijevaju smještaj u tom prostoru.

Uz ovu primarnu namjenu dopušteno je uređivati i graditi sadržaje i građevine sljedeće sekundarne namjene:

- uslužna namjena: [Ku]
- helidrom [Hd]
- hidroavionsko pristanište [Hp]
- mjesto za punjenje vozila na fosilna i alternativna goriva [Bp]



Thorium A+

Izvršni inženjeri koriste izvrstan alat!

ThoriumSoftware d.o.o.

Mobile: +385 (0) 95 8 70 50 70

Kontakt: Dario Ilija Rendulić

Email:

info@thoriumsoftware.eu;

direndulic@gmail.com

Površina infrastrukture – luka otvorena za javni promet (L1)

PPU, GUP, UPU, PPPPO

Na površinama infrastrukture – luka otvorena za javni promet (L1) dozvoljena je gradnja i uređenje, na moru i na kopnu:

- luka otvorenih za javni promet lokalnog značaja.

Na površinama infrastrukture – luka otvorena za javni promet (L1) mogu se graditi građevine i izvoditi zahvati koji upotpunjuju i služe primarnoj namjeni i koji zahtijevaju smještaj u tom prostoru.

Uz ovu primarnu namjenu dopušteno je uređivati i graditi sadržaje i građevine sljedeće sekundarne namjene:

- uslužna namjena: [Ku]
- helidrom [Hd]
- hidroavionsko pristanište [Hp]
- mjesto za punjenje vozila na fosilna i alternativna goriva [Bp]

Površina infrastrukture - luka posebne namjene državnog značaja (L2)

DPPR, PPIGP

Na površinama infrastrukture – luka posebne namjene državnog značaja (L2) dozvoljena je gradnja i uređenje luka posebnih namjena od značaja za Republiku Hrvatsku (osim luka nautičkog turizma), na moru i na kopnu, i to:

- brodogradilišnih, ribarskih, sportskih, industrijskih i drugih luka posebne namjene, osim marina.

Na površinama infrastrukture - luka posebne namjene državnog značaja (L2) mogu se graditi građevine i izvoditi zahvati koji upotpunjuju i služe primarnoj namjeni i koji zahtijevaju smještaj u tom prostoru.

Uz ovu primarnu namjenu dopušteno je uređivati i graditi sadržaje i građevine sljedeće sekundarne namjene:

- uslužna namjena: [Ku]
- helidrom [Hd]
- mjesto za punjenje vozila na fosilna i alternativna goriva [Bp]

Površina infrastrukture - luka posebne namjene područnog (regionalnog) značaja (L2)

PPŽ

Na površinama infrastrukture – luka posebne namjene područnog (regionalnog) značaja (L2) dozvoljena je gradnja i uređenje luka posebnih namjena od županijskog značaja (osim luka nautičkog turizma), na moru i na kopnu, i to:

- brodogradilišnih, ribarskih, sportskih, industrijskih i drugih luka posebne namjene, osim marina.

Na površinama infrastrukture – luka posebne namjene područnog (regionalnog) značaja (L2) mogu se graditi građevine i izvoditi zahvati koji upotpunjuju i služe primarnoj namjeni i koji zahtijevaju smještaj u tom prostoru.

Uz ovu primarnu namjenu dopušteno je uređivati i graditi sadržaje i građevine sljedeće sekundarne namjene:

- uslužna namjena: [Ku]
- helidrom [Hd]
- mjesto za punjenje vozila na fosilna i alternativna goriva [Bp]

Površina infrastrukture - luka nautičkog turizma državnog značaja – marina, nautičko sidrište (LN)

DPPR, PPIGP

Luka nautičkog turizma državnog značaja (LN) je poslovno-funkcionalna cjelina, na moru i na kopnu, u kojoj se pružaju usluge u nautičkom turizmu, te se mogu provoditi svi zahvati u prostoru koji omogućavaju pristajanje, čuvanje i održavanje plovniha objekata za nautički turizam.

Na površinama luke nautičkog turizma državnog značaja – marina, nautičko sidrište (LN), uz građevine u funkciji osnovne namjene, mogu se graditi građevine i izvoditi zahvati koji upotpunjuju i služe primarnoj namjeni (npr. uslužna namjena) i/ili koji zahtijevaju smještaj u tom prostoru.

U lukama nautičkog turizma nije dozvoljeno uređenje, postavljanje i gradnja smještajnih jedinica.

Uz ovu primarnu namjenu dopušteno je uređivati i graditi sadržaje i građevine sljedeće sekundarne namjene:

- helidrom [Hd]
- suha marina na kopnu [Sm]
- mjesto za punjenje vozila na fosilna i alternativna goriva [Bp]

Površina infrastrukture - luka nautičkog turizma područnog (regionalnog) značaja – marina, nautičko sidrište (LN)

PPŽ

Luka nautičkog turizma (LN) je poslovno-funkcionalna cjelina, na moru ili unutarnjim vodama i na kopnu, u kojoj se pružaju usluge u nautičkom turizmu, te se mogu provoditi svi zahvati u prostoru koji omogućavaju pristajanje, čuvanje i održavanje plovniha objekata za nautički turizam.

Na površinama luke nautičkog turizma područnog (regionalnog) značaja – marina, nautičko sidrište (LN) mogu se graditi građevine i izvoditi zahvati koji upotpunjuju i služe primarnoj namjeni (npr. uslužna namjena) i/ili koji zahtijevaju smještaj u tom prostoru.

U lukama nautičkog turizma nije dozvoljeno uređenje, postavljanje i gradnja smještajnih jedinica.

Uz ovu primarnu namjenu dopušteno je uređivati i graditi sadržaje i građevine sljedeće sekundarne namjene:

- helidrom [Hd]
- suha marina na kopnu [Sm]
- mjesto za punjenje vozila na fosilna i alternativna goriva [Bp]

Površine infrastrukture – luka unutarnjih voda državnog značaja (L3)

DPPR, PPPPO

Na površinama infrastrukture – luka unutarnjih voda državnog značaja (L3) dozvoljena je gradnja i uređenje, na kopnu i na vodi:

- luka i pristaništa od državnog značaja,
- drugih građevina unutarnje plovidbe državnog značaja.

Na površinama planiranim za promet unutarnjim vodama mogu se graditi građevine i izvoditi zahvati koji upotpunjuju i služe primarnoj namjeni (npr. uslužna namjena) i/ili koji zahtijevaju smještaj u tom prostoru.

Uz ovu primarnu namjenu dopušteno je uređivati i graditi sadržaje i građevine sljedeće sekundarne namjene:

- helidrom [Hd]
- mjesto za punjenje vozila na fosilna i alternativna goriva [Bp]

Površina infrastrukture – luka unutarnjih voda područnog (regionalnog) značaja (L3)

PPŽ, PPGZ

Na površinama infrastrukture – luka unutarnjih voda područnog (regionalnog) značaja (L3) dozvoljena je gradnja i uređenje, na kopnu i na vodi:

- luka i pristaništa od županijskog značaja,
- drugih građevina i površina unutarnje plovidbe područnog (regionalnog) značaja.

Na površinama infrastrukture – luka unutarnjih voda područnog (regionalnog) značaja (L3) mogu se graditi građevine i izvoditi zahvati koji upotpunjuju i služe primarnoj namjeni (npr. uslužna namjena) i/ili koji zahtijevaju smještaj u tom prostoru.

Uz ovu primarnu namjenu dopušteno je uređivati i graditi sadržaje i građevine sljedeće sekundarne namjene:

- helidrom [Hd]
- mjesto za punjenje vozila na fosilna i alternativna goriva [Bp]

Površina infrastrukture - zračni promet državnog značaja (IS5)

DPPR, PPIGP

Na površinama infrastrukture – zračni promet državnog značaja (IS5) dozvoljena je gradnja i uređenje:

- međunarodnih aerodroma,
- helidroma na otocima,
- zgrada te komunikacijske i navigacijske infrastrukture kontrole zračne plovidbe,
- drugih građevina i površina zračnog prometa državnog značaja.

Na površinama planiranim za zračni promet mogu se graditi/uređivati i prateći sadržaji koji upotpunjuju i služe osnovnoj namjeni, kao i građevine koje po svojoj prirodi zahtijevaju smještaj u tom prostoru.

Površina infrastrukture – zračni promet područnog (regionalnog) značaja (IS5)

PPŽ, PPGZ

Na površinama infrastrukture – zračni promet područnog (regionalnog) značaja (IS5) dozvoljena je gradnja i uređenje:

- zračnih luka,
- helidroma,
- drugih građevina i površina zračnog prometa područnog (regionalnog) značaja.

Na površinama infrastrukture – zračni promet područnog (regionalnog) značaja (IS5) mogu se graditi građevine i izvoditi zahvati koji upotpunjuju i služe primarnoj namjeni i koji zahtijevaju smještaj u tom prostoru.

Površina infrastrukture – zračni promet (IS5)

PPU, GUP, UPU, PPPPO

Na površinama infrastrukture – zračni promet (IS5) dozvoljena je gradnja i uređenje registriranih površina za uzlijetanje i slijetanje.

Na površinama infrastrukture – zračni promet (IS5) mogu se graditi građevine i izvoditi zahvati koji upotpunjuju i služe primarnoj namjeni i koji zahtijevaju smještaj u tom prostoru.

Površina infrastrukture – komunikacijski sustav državnog značaja (IS6)

DPPR, PPIGP

Na površinama infrastrukture – komunikacijski sustav državnog značaja (IS6) dozvoljena je gradnja i uređenje građevina i površina u funkciji elektroničke komunikacijske infrastrukture državnog značaja, odnosno svih građevina i površina elektroničkih komunikacija državnog značaja.

Na površinama planiranim za komunikacijski sustav mogu se graditi građevine i izvoditi zahvati koji upotpunjuju i služe primarnoj namjeni i koji zahtijevaju smještaj u tom prostoru.

Površina infrastrukture – komunikacijski sustav područnog (regionalnog) značaja (IS6)

PPŽ, PPGZ

Na površinama infrastrukture – komunikacijski sustav područnog (regionalnog) značaja (IS6) dozvoljena je gradnja i uređenje građevina i površina u funkciji elektroničke komunikacijske infrastrukture područnog (regionalnog) značaja, odnosno svih građevina i površina komunikacija područnog (regionalnog) značaja.

Na površinama infrastrukture – komunikacijski sustav područnog (regionalnog) značaja (IS6) mogu se graditi građevine i izvoditi zahvati koji upotpunjuju i služe primarnoj namjeni i koji zahtijevaju smještaj u tom prostoru.

Površina infrastrukture – komunikacijski sustav (IS6)

PPU, GUP, UPU, PPPPO

Na površinama infrastrukture – komunikacijski sustav (IS6) dozvoljena je gradnja i uređenje:

- građevine u funkciji nepokretne i pokretne elektroničke komunikacijske infrastrukture,
- građevine u funkciji radijskog i TV sustava,
- građevine u funkciji navigacijske infrastrukture.

Na površinama infrastrukture – komunikacijski sustav (IS6) mogu se graditi građevine i izvoditi zahvati koji upotpunjuju i služe primarnoj namjeni i koji zahtijevaju smještaj u tom prostoru.

Površina infrastrukture – energetska sustav državnog značaja (IS7)

DPPR, PPIGP

Na površinama infrastrukture – energetska sustav državnog značaja (IS7) dozvoljena je gradnja i uređenje:

- elektrane instalirane snage 20 MW i veće s pripadajućim građevinama,
- hidroelektrane instalirane snage 10 MW i veće s pripadajućim građevinama,
- dalekovodi 220 kV i više s trafostanicom i rasklopnim postrojenjem na tom dalekovodu,
- međunarodni i magistralni cjevovodi koji služe za transport nafte, plina ili naftnih derivata uključivo terminal, otpremnu i mjerno-regulacijsku (redukcijsku) stanicu tehnološki povezanu s tim cjevovodom,
- podzemna skladišta prirodnog plina,
- skladišta nafte ili njezinih tekućih derivata koji su samostalne građevine kapaciteta 50.000 tona i više,
- skladišta ukapljenog naftnog plina koji su samostalne građevine kapaciteta 10.000 tona i više,
- drugih energetskih građevina državnog značaja.

Na površinama planiranim za energetska sustav mogu se graditi građevine i izvoditi zahvati koji upotpunjuju i služe primarnoj namjeni i koji zahtijevaju smještaj u tom prostoru.

Površina infrastrukture – energetska sustav područnog (regionalnog) značaja (IS7)

PPŽ, PPGZ

Na površinama infrastrukture – energetska sustav područnog (regionalnog) značaja (IS7) dozvoljena je gradnja i uređenje građevina i vodova područnog (regionalnog) značaja za proizvodnju i prijenos energije iz svih energenata:

- elektrane instalirane snage od 10 MW do 20 MW s pripadajućim građevinama,
- hidroelektrane instalirane snage do 10 MW s pripadajućim građevinama,
- trafostanice i rasklopna postrojenja od 35 kV do 220 kV,
- skladišta nafte ili njezinih tekućih derivata koji su samostalne građevine kapaciteta od 10.000 do 50.000 tona,
- skladišta ukapljenog naftnog plina koji su samostalne građevine kapaciteta od 1.000 tona do 10.000 tona,
- drugih energetskih građevina područnog (regionalnog) značaja.

Na površinama infrastrukture – energetska sustav područnog (regionalnog) značaja (IS7) mogu se graditi građevine i izvoditi zahvati koji upotpunjuju i služe primarnoj namjeni i koji zahtijevaju smještaj u tom prostoru.



Thorium A+

Izvršni inženjeri koriste izvrstan alat!

ThoriumSoftware d.o.o.

Mobile: +385 (0) 95 8 70 50 70

Kontakt: Dario Ilija Rendulić

Email:

info@thoriumsoftware.eu;

direndulic@gmail.com

Površina infrastrukture – energetska sustav (IS7)

PPU, GUP, UPU, PPPPO

Na površinama infrastrukture – energetska sustav (IS7) dozvoljena je gradnja i uređenje građevina i vodova za proizvodnju, prijenos i distribuciju energije iz svih energenata:

- elektrana instalirane snage do 10 MW s pripadajućim građevinama,
- trafostanice i rasklopna postrojenja do 35 kV,
- skladišta nafte ili njezinih tekućih derivata koji su samostalne građevine kapaciteta do 10.000 tona,
- skladišta ukapljenog naftnog plina koji su samostalne građevine kapaciteta do 1.000 tona,
- kogeneracijska postrojenja.

Na površinama infrastrukture – energetska sustav (IS7) mogu se graditi građevine i izvoditi zahvati koji upotpunjuju i služe primarnoj namjeni i koji zahtijevaju smještaj u tom prostoru.

Površina infrastrukture – vodnogospodarski sustav državnog značaja (IS8)

DPPR, PPIGP

Na površinama infrastrukture – vodnogospodarski sustav državnog značaja (IS8) dozvoljena je gradnja i uređenje:

- regulacijske i zaštitne vodne građevine na vodama I. reda,
- brane s akumulacijom ili retencijskim prostorom s pripadajućim građevinama koje zadovoljavaju kriterije velikih brana,
- drugih vodnih građevina državnog značaja namijenjenih za korištenje voda, za zaštitu voda, za zaštitu od štetnog djelovanja voda i vodnih građevina državnog značaja za melioracijsku odvodnju.

Na površinama planiranim za vodnogospodarski sustav državnog značaja mogu se graditi građevine i izvoditi zahvati koji upotpunjuju i služe primarnoj namjeni i koji zahtijevaju smještaj u tom prostoru, kao i ostale građevine u skladu sa zakonom kojim se uređuje prostorno uređenje.

Površina infrastrukture – vodnogospodarski sustav područnog (regionalnog) značaja (IS8)

PPŽ, PPGZ

Na površinama infrastrukture – vodnogospodarski sustav područnog (regionalnog) značaja (IS8) dozvoljena je gradnja vodnih građevina i uređenje površina namijenjenih za:

- korištenje voda: vodnih građevina za vodoopskrbu, navodnjavanje i drugo zahvaćanje voda kapaciteta do 500 l/s, akumulacija za vodoopskrbu, navodnjavanje i/ili proizvodnju električne energije,
- zaštitu voda: vodnih građevina za odvodnju i obradu otpadnih voda (uređaja za pročišćavanje otpadnih voda, crpnih stanica) kapaciteta do 100.000 ekvivalentnih stanovnika u dvije ili više jedinica lokalne samouprave, vodnih građevina za odvodnju oborinskih voda,
- zaštitu od štetnog djelovanja voda: regulacijskih i zaštitnih vodnih građevina područnog (regionalnog) značaja, brana s akumulacijama i/ili retencijskim prostorima s pripadajućim građevinama područnog (regionalnog) značaja,
- melioracijsku odvodnju površine do 10.000 ha s pripadajućim građevinama i uređajima,
- drugih vodnih građevina područnog (regionalnog) značaja.

Na površinama infrastrukture – vodnogospodarski sustav područnog (regionalnog) značaja (IS8) mogu se graditi građevine i izvoditi zahvati koji upotpunjuju i služe primarnoj namjeni i koji zahtijevaju smještaj u tom prostoru, kao i ostale građevine u skladu sa zakonom kojim se uređuje prostorno uređenje.

Površina infrastrukture – vodnogospodarski sustav (IS8)

PPU, GUP, UPU, PPPPO

Na površinama infrastrukture – vodnogospodarski sustav (IS8) dozvoljena je gradnja vodnih građevina i uređenje površina namijenjenih za:

- korištenje voda: vodnih građevina za vodoopskrbu, navodnjavanje i drugo zahvaćanje voda (akumulacija, vodozahvata/vodocrpilišta, vodosprema, uređaja za pročišćavanje pitke vode, vodnih komora, crpnih stanica),
- zaštitu voda: vodnih građevina za odvodnju otpadnih voda (uređaja za pročišćavanje otpadnih voda, crpnih stanica), vodnih građevina za odvodnju oborinskih voda,
- zaštitu od štetnog djelovanja voda: regulacijskih i zaštitnih vodnih građevina (akumulacija, retencija za obranu od poplava, nasipa (obaloutvrda), kanala odteretnih/lateralnih, brana, tunela, crpnih stanica i ostalih građevina za zaštitu od štetnog djelovanja voda.

Na površinama infrastrukture – vodnogospodarski sustav (IS8) mogu se graditi građevine i izvoditi zahvati koji upotpunjuju i služe primarnoj namjeni i koji zahtijevaju smještaj u tom prostoru, kao i ostale građevine u skladu sa zakonom kojim se uređuje prostorno uređenje.

Prometna površina

PPU, GUP, UPU

Prometna površina je namijenjena za gradnju i uređenje cesta ili ulica.

U sklopu prometnih površina uređuju se i grade:

- pješačke površine,
- biciklističke površine,
- javna parkirališta,
- tramvajske i željezničke pruge,
- tramvajska, željeznička i autobusna stajališta,
- zaštitne zelene površine.

Na prometnim površinama mogu se izvoditi i oni zahvati koji zahtijevaju smještaj u tom prostoru.

Kolno-pješačka površina

PPU, GUP, UPU, PPPPO

Kolno-pješačka površina je namijenjena pješačkom i biciklističkom prometu uz mogućnost ograničenog korištenja za promet vozila.

Na kolno-pješačkim površinama dozvoljeno je postavljanje, uređenje i gradnja:

- urbane opreme,
- zelenih površina,
- vodenih površina,
- nadstrešnica,
- skulptura i umjetničkih instalacija,
- montažnih građevina (kiosci, pozornice, tribine).

Na kolno-pješačkim površinama mogu se izvoditi i oni zahvati koji zahtijevaju smještaj u tom prostoru.



Thorium A+

Izvrсни inženjeri koriste izvrstan alat!

ThoriumSoftware d.o.o.

Mobile: +385 (0) 95 8 70 50 70

Kontakt: Dario Ilija Rendulić

Email:

info@thoriumsoftware.eu;

direndulic@gmail.com

Pješačka površina

PPU, GUP, UPU, PPPPO

Pješačka površina namijenjena je kretanju, boravku i okupljanju ljudi kao što su pješačke ulice, pločnici, trgovci, šetnice.

Na pješačkim površinama dozvoljeno je postavljanje, uređenje i gradnja:

- urbane opreme,
- zelenih površina,
- vodenih površina,
- nadstrešnica,
- skulptura i umjetničkih instalacija,
- montažnih građevina (kiosci, pozornice, tribine).

Na pješačkim površinama mogu se izvoditi i oni zahvati koji zahtijevaju smještaj u tom prostoru.

Uz ovu primarnu namjenu dopušteno je uređivati i graditi sadržaje i građevine sljedeće sekundarne namjene:

- tržnica: [Tr]
- podzemna garaža: [Pg]

Biciklistička površina

PPU, GUP, UPU, PPPPO

Na biciklističkim površinama dozvoljeno je uređenje i gradnja biciklističke infrastrukture.

Na biciklističkim površinama mogu se izvoditi i oni zahvati koji zahtijevaju smještaj u tom prostoru.

Parkirališna površina (Pp)

PPU, GUP, UPU, PPPPO

Parkirališna površina (Pp) je površina namijenjena prometu u mirovanju.

Na parkirališnim površinama dozvoljeno je postavljanje, uređenje i gradnja:

- urbane opreme,
- zaštitnih zelenih površina,
- nadstrešnica,
- montažnih građevina (kiosci).

Na parkirališnim površinama mogu se izvoditi i oni zahvati koji zahtijevaju smještaj u tom prostoru.

Garažna površina (Gp)

PPU, GUP, UPU

Garažna površina (Gp) je podzemna i/ili nadzemna površina/građevina ili uređaj namijenjeni prometu u mirovanju.

Na garažnim površinama mogu se izvoditi i oni zahvati koji zahtijevaju smještaj u tom prostoru.

Autobusni kolodvor/stajalište (Ak)

PPU, GUP, UPU

Autobusni kolodvor/stajalište (Ak) je površina/građevina namijenjena putničkom prometu.

U sklopu površine za autobusni kolodvor uređuju se i grade površine za prihvat autobusa, parkiranje osobnih vozila, a mogu se izvoditi i ostali zahvati koji zahtijevaju smještaj u tom prostoru.

Željeznički kolodvor/stajalište (Žk)

PPU, GUP, UPU

Željeznički kolodvor/stajalište (Žk) je površina/građevina namijenjena putničkom i robnom prometu.

U sklopu površine za željeznički kolodvor uređuju se i grade površine za prihvat vlakova, parkiranje osobnih vozila, a mogu se izvoditi i ostali zahvati koji zahtijevaju smještaj u tom prostoru.

Mjesto za punjenje vozila/plovila na fosilna i alternativna goriva (Bp)

PPU, GUP, UPU

Mjesto za punjenje vozila na fosilna i alternativna goriva (Bp) je površina za smještaj građevina namijenjenih pružanju usluga opskrbe vozila/plovila na sve vrste pogona.

Na površini planiranoj za punjenja vozila/plovila na fosilna i alternativna goriva mogu se izvoditi i oni zahvati koji zahtijevaju smještaj u tom prostoru.

Uz ovu primarnu namjenu dopušteno je uređivati i graditi sadržaje i građevine sljedeće sekundarne namjene:

- uslužna namjena: [Ku]

Osobito vrijedno zemljište namijenjeno poljoprivredi

DPPR

Na površinama osobito vrijednog zemljišta namijenjenog poljoprivredi dozvoljena je poljoprivredna proizvodnja proizvoda iz tla bez obavljanja radnji kojima bi se promijenila priroda tih proizvoda.

Na površinama osobito vrijednog zemljišta namijenjenog poljoprivredi dozvoljava se gradnja staklenika i plastenika koji za poljoprivrednu proizvodnju koriste to zemljište, te uređenje i gradnja infrastrukture.



Thorium A+

Izvršni inženjeri koriste izvrstan alat!

ThoriumSoftware d.o.o.

Mobile: +385 (0) 95 8 70 50 70

Kontakt: Dario Ilija Rendulić

Email:

info@thoriumsoftware.eu;

direndulic@gmail.com

Vrijedno zemljište namijenjeno poljoprivredi

PPŽ, PPGZ, PPU, PPPPO

Na površinama vrijednog zemljišta namijenjenog poljoprivredi dozvoljena je poljoprivredna proizvodnja proizvoda iz tla bez obavljanja radnji kojima bi se promijenila priroda tih proizvoda.

Na površinama vrijednog zemljišta namijenjenog poljoprivredi izvan prostora ograničenja ZOP-a dozvoljeno je i uređenje i gradnja:

- građevina u funkciji poljoprivredne proizvodnje i prerade poljoprivrednih proizvoda: građevina u funkciji ratarske proizvodnje, vinogradarstva, maslinarstva, uzgoja i prerade biljaka (voća, povrća, cvijeća, ljekovitog bilja i dr.), algi i gljiva, građevina za vlastite gospodarske potrebe (spremište za alat, strojeve, poljoprivrednu opremu, spremište poljoprivrednih proizvoda).

Na površinama vrijednog zemljišta namijenjenog poljoprivredi dozvoljava se gradnja staklenika i plastenika koji za poljoprivrednu proizvodnju koriste to zemljište, te uređenje i gradnja infrastrukture.

Ostalo zemljište namijenjeno poljoprivredi

PPŽ, PPGZ, PPU, PPPPO

Na površinama ostalog zemljišta namijenjenog poljoprivredi dozvoljena je poljoprivredna proizvodnja i uređenje i gradnja:

- infrastrukture,
- spomeničkih ili sakralnih obilježja (kapelice, poklonci, spomenici, spomen-područja).

Na površinama ostalog zemljišta namijenjenog poljoprivredi izvan prostora ograničenja ZOP-a dozvoljeno je i uređenje i gradnja:

- građevina u funkciji poljoprivredne proizvodnje i prerade poljoprivrednih proizvoda: farmi i građevina za uzgoj životinja, građevina u funkciji ratarske proizvodnje, vinogradarstva, maslinarstva, uzgoja i prerade biljaka (voća, povrća, cvijeća, ljekovitog bilja i dr.), algi i gljiva, građevina za vlastite potrebe i potrebe seoskog turizma u sklopu poljoprivrednih gospodarstava, građevina za vlastite gospodarske potrebe (spremište za alat, strojeve, poljoprivrednu opremu, spremište poljoprivrednih proizvoda), ostalih zahvata u prostoru u funkciji poljoprivredne proizvodnje,

- infrastrukture,
- lovački, planinarski i ribički domovi i skloništa,
- zahvata u prostoru za robinzonski smještaj,
- spomeničkih ili sakralnih obilježja (kapelice, poklonci, spomenici, spomen-područja),
- ostalih građevina koja se mogu graditi izvan građevinskog područja sukladno zakonu kojim se uređuje prostorno uređenje.

Na površinama ostalog zemljišta namijenjenog poljoprivredi unutar prostora ograničenja ZOP-a dozvoljeno je uređenje i gradnja građevina koja se mogu graditi izvan građevinskog područja sukladno zakonu kojim se uređuje prostorno uređenje.

Zemljište namijenjeno šumi i šumsko zemljište državnog značaja

DPPR

Unutar zemljišta namijenjenog šumi i šumskog zemljišta državnog značaja mogu se graditi: šumska i druga infrastruktura, lovskogospodarske i lovnotehničke građevine, građevine za potrebe obrane i nadzora državne granice te spomenici i spomen-obilježja, kao i građevine posjetiteljske infrastrukture u zaštićenim područjima (informativni punkt, suvenirnica, sanitarni čvor i sl.) prema zakonu kojim se uređuje prostorno uređenje.

Ostalo zemljište namijenjeno šumi

PPŽ, PPGZ, PPU, PPPPO

Na površinama ostalog zemljišta namijenjenog šumi dozvoljeno je uređenje i gradnja:

- infrastrukture,
- građevina namijenjenih gospodarenju u šumarstvu i lovstvu,
- planinarskih, lovačkih i ribičkih domova i skloništa,
- vidikovaca,
- spomeničkih ili sakralnih obilježja (kapelice, poklonci, spomenici, spomen-područja),
- zahvata u prostoru za robinzonski smještaj izvan prostora ograničenja ZOP-a,
- ostalih građevina koje se mogu graditi izvan građevinskog područja, a čija je namjena u skladu s primarnom namjenom i zakonom kojim se uređuje prostorno uređenje.

Ostalo zemljište

PPU, PPPPO

Na površinama ostalog zemljišta izvan prostora ograničenja ZOP-a dozvoljeno je uređenje i gradnja :

- farmi i građevina za uzgoj životinja,
- građevina u funkciji ratarske proizvodnje, vinogradarstva, maslinarstva, uzgoja i prerade biljaka (voća, povrća, cvijeća, ljekovitog bilja i dr.), algi i gljiva,
- građevina za vlastite potrebe i potrebe seoskog turizma u sklopu poljoprivrednih gospodarstava,
- građevina za vlastite gospodarske potrebe (spremište za alat, strojeve, poljoprivrednu opremu, spremište poljoprivrednih proizvoda, pčelinjaci),
- ostalih zahvata u prostoru u funkciji poljoprivredne proizvodnje,
- infrastrukture,
- građevina obrane,
- rekreacijska igrališta na otvorenom,
- lovačkih, planinarskih i ribičkih domova i skloništa,
- zahvata u prostoru za robinzonski smještaj,
- spomeničkih ili sakralnih obilježja (kapelice, poklonci, spomenici, spomen-područja),
- vidikovaca,
- građevina namijenjenih gospodarenju u šumarstvu i lovstvu,
- ostalih građevina koje se mogu graditi izvan građevinskog područja sukladno zakonu kojim se uređuje prostorno uređenje.

Na površinama ostalog zemljišta unutar prostora ograničenja ZOP-a dozvoljeno je uređenje i gradnja građevina koja se mogu graditi izvan građevinskog područja sukladno zakonu kojim se uređuje prostorno uređenje.



Thorium A+

Izvršni inženjeri koriste izvrstan alat!

ThoriumSoftware d.o.o.

Mobile: +385 (0) 95 8 70 50 70

Kontakt: Dario Ilija Rendulić

Email:

info@thoriumsoftware.eu;

direndulic@gmail.com

Površina unutarnjih voda – površina pod vodom (V1)

DPPR, PPŽ, PPGZ, PPU, GUP, UPU, PPPPO

Na površinama unutarnjih voda – površine pod vodom (V1) dozvoljeno je uređenje i gradnja zahvata u prostoru u funkciji korištenja i uređenja vodenih površina te gradnja podvodnih infrastrukturnih vodova, kao i ostalih građevina u skladu sa zakonom kojim se uređuje prostorno uređenje.

Površina unutarnjih voda – površina povremeno pod vodom (V2)

DPPR, PPŽ, PPGZ, PPU, GUP, UPU, PPPPO

Na površinama unutarnjih voda – površine povremeno pod vodom (V2) dozvoljeno je uređenje i gradnja zahvata u prostoru u funkciji korištenja i uređenja vodenih površina, a mogu se koristiti i za rekreaciju na otvorenom prema uvjetima nadležnog državnog tijela.

Površina mora

DPPR, PPŽ, PPU, GUP, UPU, PPPPO

Na morskim površinama dozvoljeno je uređenje i gradnja zahvata u prostoru u funkciji korištenja i uređenja morskih površina te gradnja podmorskih infrastrukturnih vodova, kao i ostalih građevina u skladu sa zakonom kojim se uređuje prostorno uređenje.

Morska akvakultura državnog značaja (H1)

DPPR, PPIGP

Na površinama morske akvakulture državnog značaja (H1) dozvoljeni su zahvati u prostoru na moru namijenjeni uzgoju ribe i drugih vodenih organizama u moru, kao i uređenje i gradnja povezane obalne infrastrukture u funkciji marikulture (otpremno-distribucijski i purifikacijski centri, skladišni i manipulativni prostori, sortirnice i slično, privezišta za plovila, pojedinačne zgrade uz uzgajališta u funkciji osiguranja manipulativnog i skladišnog prostora, prodaje, degustacije i sl.).

Unutar površina za marikulturu provode se zahvati u prostoru isključivo osnovne namjene, bez mogućnosti korištenja istih za trgovačke, ugostiteljsko-turističke ili druge namjene koje nisu povezane sa samim uzgojem.

Morska akvakultura (H1)

PPŽ

Na površinama za morsku akvakulturu (H1) dozvoljeno je uređenje i gradnja zahvata u prostoru namijenjenih uzgoju vodenih organizama u moru (marikultura), kao i povezane obalne infrastrukture (otpremno-distribucijski i purifikacijski centri, skladišni i manipulativni prostori, sortirnice i slično, pomoćne građevine te privezišta plovila i ugostiteljski i uslužni prostori) u svrhu uzgoja morske akvakulture.

Unutar površina za morsku akvakulturu provode se zahvati u prostoru isključivo osnovne namjene, bez mogućnosti korištenja istih za trgovačke, ugostiteljsko-turističke ili druge namjene koje nisu povezane sa samim uzgojem.

Slatkovodna akvakultura (H2)

PPŽ, PPGZ, PPU, GUP, UPU, PPPPO

Na površinama za slatkovodnu akvakulturu (H2) dozvoljeno je uređenje i gradnja zahvata u prostoru namijenjenih uzgoju vodenih organizama u kopnenim vodama, kao i povezane obalne infrastrukture (otpremno-distribucijski i purifikacijski centri, skladišni i manipulativni prostori, sortirnice i slično, pomoćne građevine te privezišta plovila i ugostiteljski i uslužni prostori) u svrhu uzgoja slatkovodne akvakulture.

Unutar površina za slatkovodnu akvakulturu provode se zahvati u prostoru isključivo osnovne namjene, bez mogućnosti korištenja istih za trgovačke, ugostiteljsko-turističke ili druge namjene koje nisu povezane sa samim uzgojem.

Posebna namjena državnog značaja (PN)

DPPR, PPIGP

Na površinama posebne namjene državnog značaja (PN) dozvoljeni su zahvati u prostoru za potrebe Ministarstva obrane u funkciji obrane.

Površine i građevine posebne namjene koriste se prema posebnim uvjetima nadležnih državnih tijela isključivo za poslove obrane.

Posebna namjena državnog značaja – ostalo (PNo)

DPPR, PPIGP

Na površinama posebne namjene državnog značaja - ostalo (PNo) dozvoljeni su zahvati u prostoru:

- građevine Ministarstva unutarnjih poslova državnog značaja,
- granični prijelazi državnog značaja,
- centralna skladišta Državne uprave za zaštitu i spašavanje,
- građevine za proizvodnju eksploziva i minsko-eksplozivnih sredstava za gospodarsku uporabu,
- veterinarske građevine državnog značaja,
- centralno oporavilište za zbrinjavanje strogo zaštićenih životinjskih vrsta iz prirode ili divljih životinja zaplijenjenih u provedbi zakona kojim se uređuje zaštita prirode.

Površine i građevine posebne namjene koriste se prema posebnim uvjetima nadležnih državnih tijela.

Posebna namjena područnog (regionalnog) značaja - ostalo (PNo)

PPŽ, PPGZ

Na površinama posebne namjene područnog (regionalnog) značaja - ostalo (PNo) dozvoljena je gradnja i uređenje svih građevina posebne namjene područnog (regionalnog) značaja.

Na površinama posebne namjene područnog (regionalnog) značaja - ostalo (PNo) mogu se izvoditi i oni zahvati koji zahtijevaju smještaj u tom prostoru.

Ostale površine državnog značaja (RP)

[DPPR, PPIGP](#)

Ostale površine državnog značaja (RP) rezervirane su za građevine i druge zahvate u prostoru koji se grade, smještaju odnosno uređuju izvan građevinskog područja:

- za koje je izdavanje lokacijske ili građevinske dozvole uređeno međudržavnim ugovorom koji obvezuje Republiku Hrvatsku,
- u sklopu strateških investicijskih projekata Republike Hrvatske određenih prema posebnom propisu koji uređuje strateške investicijske projekte Republike Hrvatske,
- plutajući objekti, odnosno nepomični odobalni objekti prema Pomorskom zakoniku,
- druge istražne prostore i površine za planiranje građevina i površina državnog značaja prema posebnom propisu koji određuje građevine državnog značaja.

Površina određena Državnim planom prostornog razvoja (DPPR)

[PPŽ, PPGZ, PPU, GUP, UPU, PPPPO](#)

Namjena je određena u Državnom planu prostornog razvoja.

Površina određena prostornim planom županije (PPŽ)

[PPU, GUP, UPU, PPPPO](#)

Namjena je određena u prostornom planu županije.

Površina određena Prostornim planom Grada Zagreba (PPGZ)

[GUP, UPU, PPPPO](#)

Namjena je određena u Prostornom planu Grada Zagreba.

Sekundarne namjene:

Upravna namjena (Du)

sadržaji namijenjeni radu državnih tijela i organizacija, radu tijela i organizacija jedinica lokalne i područne (regionalne) samouprave, radu pravnih osoba s javnim ovlastima i za potrebe vatrogasnih postaja

Socijalna namjena (Ds)

sadržaji socijalne skrbi, učenički domovi i studentski domovi, prostori koji služe za rad institucija vezanih za socijalnu skrb, druge građevine/prostori kojima se osiguravaju primjereni životni uvjeti osobama koje zbog starosti, zdravstvenih ili drugih posebnih okolnosti ne mogu živjeti u porodici i/ili trebaju odgovarajuće oblike rehabilitacije, smještaja, zapošljavanja ili resocijalizacije

Zdravstvena namjena (Dz)

ambulanta, lječilište, dom zdravlja, zavodi, poliklinike, drugi sadržaji u funkciji zdravstvene zaštite sukladno posebnim propisima

Predškolska namjena (Dp)

sadržaji namijenjeni predškolskom odgoju, naobrazbi i skrbi o djeci predškolske dobi (dječji vrtić, jaslice i sl.)

Školska namjena (Dš)

sadržaji namijenjeni odgoju i obrazovanju (strukovne, umjetničke i dr.)

Visoka učilišta i znanstvene ustanove (Df)

visoka učilišta, znanstvenoistraživački instituti, znanstveni tehnološki parkovi/centri namijenjeni razvoju i znanstveno-istraživačkim aktivnostima, druge visokoobrazovne institucije

Kulturna namjena (Dk)

knjižnice, kazališta, kinematografi, muzeji, galerije, glazbene ustanove, arhive, kulturne i umjetničke organizacije, ostali kulturni sadržaji

Vjerska namjena (Dv)

vjerske građevine, redovnički kompleksi, svetišta, vjerski centri i ostali vjerski sadržaji

Uslužna namjena (Ku)

sadržaji poslovne namjene (uredski, trgovački, ugostiteljski i druge uslužne djelatnosti) koji razinom buke i emisijom u okoliš, sukladno posebnim propisima, ne smetaju okolini i ne umanjuju uvjete stanovanja, rada i boravka na susjednim građevnim česticama



Thorium A+

Izvrсни inženjeri koriste izvrstan alat!

ThoriumSoftware d.o.o.

Mobile: +385 (0) 95 8 70 50 70

Kontakt: Dario Ilija Rendulić

Email:

info@thoriumsoftware.eu;

direndulic@gmail.com

Tržnica (Tr)

prostor/građevina namijenjen pružanju usluga izravne prodaje poljoprivrednih i ostalih proizvoda u otvorenom ili zatvorenom prostoru

Ugostiteljsko-turistička namjena (Th)

smještajni prostori/građevine ugostiteljsko-turističke namjene

Boravak osoblja/zaposlenih (To)

prostori/građevine za boravak osoblja/zaposlenih, gostujućih umjetnika, znanstvenika/istraživača u sklopu odabrane primarne namjene

Sportsko-rekreacijske građevine i igrališta (Rs)

sportski centri, sportske građevine i igrališta

Sportsko-rekreacijske površine i igrališta na otvorenom (Rr)

otvorena sportska igrališta, sportske staze i borilišta i adrenalinski parkovi

Helidrom (Hd)

Hidroavionsko pristanište (Hp)

Suha marina na kopnu (Sm)

prostor/građevina namijenjen pružanju usluga smještaja, servisa i održavanja plovila

Podzemna garaža (Pg)

podzemna građevina namijenjena prometu u mirovanju

Mjesto za punjenje vozila na fosilna i alternativna goriva (Bp)



Thorium A+

Izvršni inženjeri koriste izvrstan alat!

ThoriumSoftware d.o.o.

Mobile: +385 (0) 95 8 70 50 70

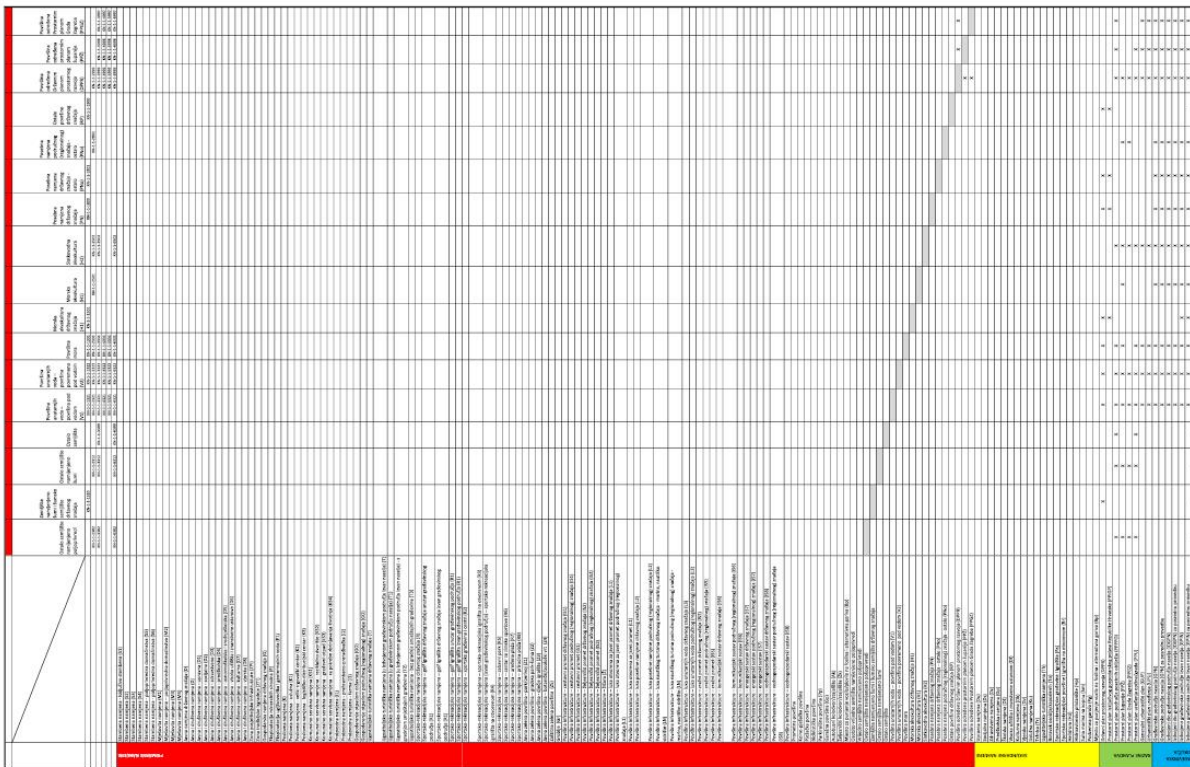
Kontakt: Dario Ilija Rendulić

Email:

info@thoriumsoftware.eu;

direndulic@gmail.com

Opis posla		Mjesečni iznos		Godišnji iznos		Broj ljudi		Broj sati		Broj dana		Broj tjedna		Broj mjeseci		Broj godina		Broj dana		Broj tjedna		Broj mjeseci		Broj godina							
Opis posla	Broj sati	Broj ljudi	Broj dana	Broj tjedna	Broj mjeseci	Broj godina	Broj ljudi	Broj sati	Broj dana	Broj tjedna	Broj mjeseci	Broj godina	Broj ljudi	Broj sati	Broj dana	Broj tjedna	Broj mjeseci	Broj godina	Broj ljudi	Broj sati	Broj dana	Broj tjedna	Broj mjeseci	Broj godina	Broj ljudi	Broj sati	Broj dana	Broj tjedna	Broj mjeseci	Broj godina	
1. Izrada projekata	1000	10	100	10	10	10	10	1000	100	10	10	10	10	1000	100	10	10	10	10	1000	100	10	10	10	10	10	1000	100	10	10	10
2. Izrada aplikacija	1000	10	100	10	10	10	10	1000	100	10	10	10	10	1000	100	10	10	10	10	1000	100	10	10	10	10	10	1000	100	10	10	10
3. Izrada sistema	1000	10	100	10	10	10	10	1000	100	10	10	10	10	1000	100	10	10	10	10	1000	100	10	10	10	10	10	1000	100	10	10	10
4. Izrada dokumentacije	1000	10	100	10	10	10	10	1000	100	10	10	10	10	1000	100	10	10	10	10	1000	100	10	10	10	10	10	1000	100	10	10	10
5. Izrada testiranja	1000	10	100	10	10	10	10	1000	100	10	10	10	10	1000	100	10	10	10	10	1000	100	10	10	10	10	10	1000	100	10	10	10
6. Izrada održavanja	1000	10	100	10	10	10	10	1000	100	10	10	10	10	1000	100	10	10	10	10	1000	100	10	10	10	10	10	1000	100	10	10	10
7. Izrada obuke	1000	10	100	10	10	10	10	1000	100	10	10	10	10	1000	100	10	10	10	10	1000	100	10	10	10	10	10	1000	100	10	10	10
8. Izrada podrške	1000	10	100	10	10	10	10	1000	100	10	10	10	10	1000	100	10	10	10	10	1000	100	10	10	10	10	10	1000	100	10	10	10
9. Izrada savjetovanja	1000	10	100	10	10	10	10	1000	100	10	10	10	10	1000	100	10	10	10	10	1000	100	10	10	10	10	10	1000	100	10	10	10
10. Izrada drugih usluga	1000	10	100	10	10	10	10	1000	100	10	10	10	10	1000	100	10	10	10	10	1000	100	10	10	10	10	10	1000	100	10	10	10



PRILOG 4. KARTOGRAFSKI PRIKAZI

NAZIV SLOJA	OZNAKA SLOJA	BROJ KART. PRIKAZA	NAZIV KARTOGRAFSKOG PRIKAZA	SLOJEVI KARTOGRAFSKOG PRIKAZA	DPPR	PPGP	PPPO	PPŽ	PPGZ	PPU	GUP	UPU
0. Obuhvat prostornog plana												
1. Osnovno korištenje prostora												
1.1. Namjena prostora												
1.1.1. Primarna namjena	KN-1-1	1.1.	Namjena prostora	OB-1-1, KN-1-1, KN-1-2	1:500.000	1:500.000	1:100.000	1:100.000	1:25.000	1:25.000	1:10.000 III 1:5.000 III 1:2.000 III 1:1.000	1:5.000 III 1:2.000 III 1:1.000
1.1.2. Sekundarna namjena	KN-1-2											
1.2. Građevinska područja												
1.2.	KN-2-1	1.2.	Građevinska područja	OB-1-1, KN-2-1	1:5.000	nema	1:5.000	1:5.000	1:5.000	1:5.000	1:5.000	nema
1.3. Provedba prostornog plana												
1.3.1. Pravila provedbe zahvata	KN-3-1	1.3.	Provedba prostornog plana	OB-1-1, KN-3-1, KN-3-2, KN-3-3	1:500.000	1:500.000	1:100.000	1:100.000	1:25.000	1:25.000	1:10.000 III 1:5.000	1:5.000 III 1:2.000 III 1:1.000
1.3.2. Smjernice za izradu prostornih planova užih područja / Provedba s detaljnošću UPU-a	KN-3-2											
1.3.3. Mjere za urbanu sanaciju ili urbanu preobrazbu	KN-3-3											
1.4. Ostale odredbe (za cijeli obuhvat prostornog plana)												
1.4.	KN-4-1											
2. Infrastrukturni sustavi												
2.1. Prometni sustav												
2.1.1. Cestovni promet	IS-1-1	2.1.	Prometni sustav	OB-1-1, IS-1-1, IS-1-2, IS-1-3, IS-1-4, IS-1-5	1:500.000	1:500.000	1:100.000	1:100.000	1:25.000	1:25.000	1:10.000 III 1:5.000 III 1:2.000 III 1:1.000	1:5.000 III 1:2.000 III 1:1.000
2.1.2. Željeznički promet	IS-1-2											
2.1.3. Pomorski promet	IS-1-3											
2.1.4. Promet unutarnjim vodama	IS-1-4											
2.1.5. Zračni promet	IS-1-5											
2.2. Komunikacijski sustav												
2.2.1. Elektronička komunikacijska mreža	IS-2-1	2.2.	Komunikacijski sustav	OB-1-1, IS-2-1, IS-2-2	1:500.000	1:500.000	1:100.000	1:100.000	1:25.000	1:25.000	1:10.000 III 1:5.000 III 1:2.000 III 1:1.000	1:5.000 III 1:2.000 III 1:1.000
2.2.2. Sustav veza, oslađivača i radara	IS-2-2											
2.3. Energetski sustav												
2.3.1. Nafta i plin	IS-3-1	2.3.	Energetski sustav	OB-1-1, IS-3-1, IS-3-2	1:500.000	1:500.000	1:100.000	1:100.000	1:25.000	1:25.000	1:10.000 III 1:5.000 III 1:2.000 III 1:1.000	1:5.000 III 1:2.000 III 1:1.000
2.3.2. Elektroenergetika	IS-3-2											
2.4. Vodnogospodarski sustav												
2.4.1. Vodoopskrba i drugo korištenje voda	IS-4-1	2.4.	Vodnogospodarski sustav	OB-1-1, IS-4-1, IS-4-2, IS-4-3, IS-4-4	1:500.000	1:500.000	1:100.000	1:100.000	1:25.000	1:25.000	1:10.000 III 1:5.000 III 1:2.000 III 1:1.000	1:5.000 III 1:2.000 III 1:1.000
2.4.2. Otpadne i oborinske vode	IS-4-2											
2.4.3. Uređenje vodotoka i voda	IS-4-3											
2.4.4. Melioracijska odvodnja	IS-4-4											
3. Posebne mjere												
3.1. Posebne vrijednosti												
3.1.1. Zaštićeni dijelovi prirode	ZP-1-1	3.1.	Posebne vrijednosti	OB-1-1, ZP-1-1, ZP-1-2, ZP-1-3, ZP-1-4	1:500.000	1:500.000	1:100.000	1:100.000	1:25.000	1:25.000	1:10.000 III 1:5.000 III 1:2.000 III 1:1.000	1:5.000 III 1:2.000 III 1:1.000
3.1.2. Kulturna baština	ZP-1-2											
3.1.3. Krajobraz	ZP-1-3											
3.1.4. Ekološka mreža (Natura 2000)	ZP-1-4											
3.2. Posebna ograničenja												
3.2.1. Tlo	ZP-2-1	3.2.	Posebna ograničenja i posebni načini korištenja	OB-1-1, ZP-2-1, ZP-2-2, ZP-2-3, ZP-2-4, ZP-3-1, ZP-3-2	1:500.000	1:500.000	1:100.000	1:100.000	1:25.000	1:25.000	1:10.000 III 1:5.000 III 1:2.000 III 1:1.000	1:5.000 III 1:2.000 III 1:1.000
3.2.2. Vode i more	ZP-2-2											
3.2.3. Područja posebnih ograničenja	ZP-2-3											
3.2.4. Zrak	ZP-2-4											
3.3. Posebni načini korištenja												
3.3.1. Područja posebnog načina korištenja	ZP-3-1	3.3.	Područja primjene posebnih mjera uređenja i zaštite	OB-1-1, ZP-3-1, ZP-3-2	1:500.000	1:500.000	1:100.000	1:100.000	1:25.000	1:25.000	1:10.000 III 1:5.000 III 1:2.000 III 1:1.000	1:5.000 III 1:2.000 III 1:1.000
3.3.2. Područja primjene posebnih mjera uređenja i zaštite	ZP-3-2											

Napomena: Kada se za dijelove građevinskog područja određene prostornim planom propisuju uvjeti provedbe zahvata u prostoru s detaljnošću urbanističkog plana uređenja, dijelovi kartografskih prikaza 1.1. Namjena prostora koji prikazuju te dijelove stvaraju se u mjerilu 1:5.000, 1:2.000 ili 1:1.000.